



Публичное акционерное общество  
«ВНИПИгаздобыча»

Свидетельство № ИИ-031-568 от 18.08.2015 г.

Свидетельство № 1076.06-2010-6455010081-И-003 от 19.08.2015 г.

**Проект планировки территории  
с проектом межевания территории в его  
составе по объекту:**

**«Магистральный газопровод  
«Сила Сибири».**

**Этап 2.3. Участок «КС-2 «Олекминская»  
– КС-3 «Амгинская»**

**Дальневосточный Федеральный округ,  
Республика Саха (Якутия),  
Олекминский район,  
Алданский район.**

**Том 2**

Основная часть проекта планировки территории

Книга 1

2015 г.

УТВЕРЖДЕНО  
Приказом Минэнерго России  
от «10» ноября 2015 г. № 843



Публичное акционерное общество  
«ВНИПИгаздобыча»

Свидетельство № ИИ-031-568 от 18.08.2015 г.

Свидетельство № 1076.06-2010-6455010081-И-003 от 19.08.2015 г.

**Проект планировки территории  
с проектом межевания территории в его  
составе по объекту:**

**«Магистральный газопровод  
«Сила Сибири».**

**Этап 2.3. Участок «КС-2 «Олекминская»  
– КС-3 «Амгинская»**

**Дальневосточный Федеральный округ,  
Республика Саха (Якутия),  
Олекминский район,  
Алданский район.**

**Том 2**

Основная часть проекта планировки территории

Книга 1

Главный инженер

Главный инженер проектов

Начальник управления инженерных изысканий

А.Е. Бурданов

А.Г. Соляник

О.Н. Староверов



2015 г.

**СОСТАВ ПРОЕКТА ПЛАНИРОВКИ ТЕРРИТОРИИ С ПРОЕКТОМ  
МЕЖЕВАНИЯ ТЕРРИТОРИИ В ЕГО СОСТАВЕ**

<b>№ п/п</b>	<b>Обозначения</b>	<b>Наименование</b>	<b>Кол-во страниц</b>
1.	Том 1	Основная часть проекта планировки территории	28
2.	Том 2 Книга 1	Основная часть проекта планировки территории. (Чертеж проекта планировки территории)	35
3.	Том 2 Книга 2	Основная часть проекта планировки территории. (Чертеж проекта планировки территории)	42
4.	Том 3 Книга 1	Материалы по обоснованию проекта планировки территории	342
5.	Том 3 Книга 2	Материалы по обоснованию проекта планировки территории	225
6.	Том 4 Книга 1	Материалы по обоснованию проекта планировки территории (Обосновывающие чертежи)	47
7.	Том 4 Книга 2	Материалы по обоснованию проекта планировки территории (Обосновывающие чертежи)	48
8.	Том 4 Книга 3	Материалы по обоснованию проекта планировки территории (Обосновывающие чертежи)	32
9.	Том 4 Книга 4	Материалы по обоснованию проекта планировки территории (Обосновывающие чертежи)	29
10.	Том 5 Книга 1	Проект межевания территории (Чертеж межевания территории)	37
11.	Том 5 Книга 2	Проект межевания территории (Чертеж межевания территории)	41
Всего страниц в проекте			906

**РЕГИСТРАЦИОННАЯ КАРТОЧКА ПРОЕКТА**

1.	Адрес строительства	Дальневосточный Федеральный округ, Республика Саха (Якутия), Олекминский, Алданский район
2.	Наименование объекта	«Газопровод «Сила Сибири». Этап 2.3. Участок «КС-2 «Олекминская» – КС-3 «Амгинская»
3.	Приказ (Распоряжение) органов государственной власти и (или) органов местного самоуправления о подготовке документации по планировке территории	Приказ Министерства энергетики Российской Федерации от 04.08.2015 г. № 538 «О подготовке документации по планировке территории для размещения объекта «Газопровод «Сила Сибири» (этапы 1, 2.1-2.8, 4.1-4.3, 5.1-5.7)
4.	Заказчик	ООО «Газпром трансгаз Томск»
5.	Проектная организация	ПАО «ВНИПИГаздобыча»
6.	Авторы проекта	А.Г. Соляник
7.	Стадия	Проект планировки территории
8.	Вид строительства	Капитальное строительство
9.	Количество эксплуатационных единиц	Строительство магистрального газопровода на участке «КС-2 «Олекминская» – КС-3 «Амгинская»
10.	Общая площадь земельных участков под размещение	1456,20 га
11.	Намечаемые сроки строительства	2015 - 2018 гг.
12.	Адреса:	
	Заказчик:	634029, г. Томск, пр. Фрунзе, д. 9
	Проектная организация:	410012, г. Саратов, ул. Сакко и Ванцетти, д. 4,
13.	Телефоны:	
	Заказчик:	8(3822) 72-49-40
	Проектная организация:	8(8452) 74-32-33

Взам инв. N	
Подпись и дата	
Инв. N подл.	

«Газопровод «Сила Сибири» (ГП XIII). Этап 2.3. Участок «КС-2 «Олекминская» – КС-3 «Амгинская»						Лист
Изм	Кол.уч	Лист	N док	Подпись	Дата	

## СПИСОК УЧАСТНИКОВ ПРОЕКТИРОВАНИЯ

Главный инженер проектов

А.Г. Соляник

Начальник управления инженерных изысканий

О.Н. Староверов

Заведующий группой ОСИДЗ и КР

М.Б. Коновалов

Инженер 2 категории ОСИДЗ и КР

С.А. Садовников

Инв.№ подл.							«Газопровод «Сила Сибири» (ГП XIII). Этап 2.3. Участок «КС-2 «Олекминская» – КС-3 «Амгинская»	Лист
Подпись и дата								
Взам инв.№								
Изм	Кол.уч	Лист	№ док	Подпись	Дата			

**СОСТАВ ПРОЕКТА:**

**Материалы проекта планировки территории с проектом межевания в его составе (утверждаемая часть)**

**I. Основная часть проекта планировки. Положение о размещении объектов энергетики (трубопроводного транспорта)**

1. Сведения об объекте и его краткая характеристика
2. Сведения о размещении объекта на территории
3. Сведения о пересечениях планируемого к размещению объекта с другими объектами капитального строительства (ОКС)

**II. Основная часть проекта планировки. Графическая часть.**

№	Наименование	Листов	Масштаб
1	Чертеж планировки территории	58	1:10 000 – 1:20 000
2	Чертеж планировки территории с отображением планируемых к размещению объектов федерального, регионального и местного значения	8	1:10 000 – 1:50 000

**III. Материалы по обоснованию проекта планировки территории.**

**Пояснительная записка**

1. Исходно-разрешительная документация
2. Исходные данные
3. Обоснование размещения проектируемого объекта
4. Предложения по внесению изменений и дополнений в документы территориального планирования и Правила землепользования и застройки
5. Материалы по обоснованию проекта межевания территории

**IV. Материалы по обоснованию проекта планировки территории. Графическая часть**

№	Наименование	Листов	Масштаб
1	2	3	4
1.	Схема расположения элемента планировочной структуры	9	1: 10 000 - 1:30 000
2.	Схема использования территории в период подготовки проекта планировки	24	1: 10 000 - 1:30 000
3.	Схема границ территорий объектов культурного наследия	9	1: 10 000 - 1:30 000
4.	Схема границ зон с особыми условиями использования территорий	24	1: 10 000 - 1:30 000
5.	Схема организации улично-дорожной сети и движения	9	1: 10 000 - 1:30 000
6.	Схема границ планируемых к установлению охранных зон	24	1: 10 000 - 1:30 000
7.	Схема организации движения транспорта обеспечивающего строительство объекта	13	1: 10 000 - 1:30 000
8.	Схема вертикальной планировки и инженерной подготовки территории	24	1: 10 000 - 1:50 000

**V. Проект межевания территории.**

№№ п/п	Наименование	Листов	Масштаб
1	Чертеж межевания территории	65	1:5 000 – 1:10 000

Взам инв.№	
Подпись и дата	
Инв.№ подл.	

«Газопровод «Сила Сибири» (ГП XIII).  
Этап 2.3. Участок «КС-2 «Олекминская» – КС-3 «Амгинская»

Лист

Изм	Кол.уч	Лист	№ док	Подпись	Дата
-----	--------	------	-------	---------	------

## СОДЕРЖАНИЕ

## II. Основная часть проекта планировки. Графическая часть.

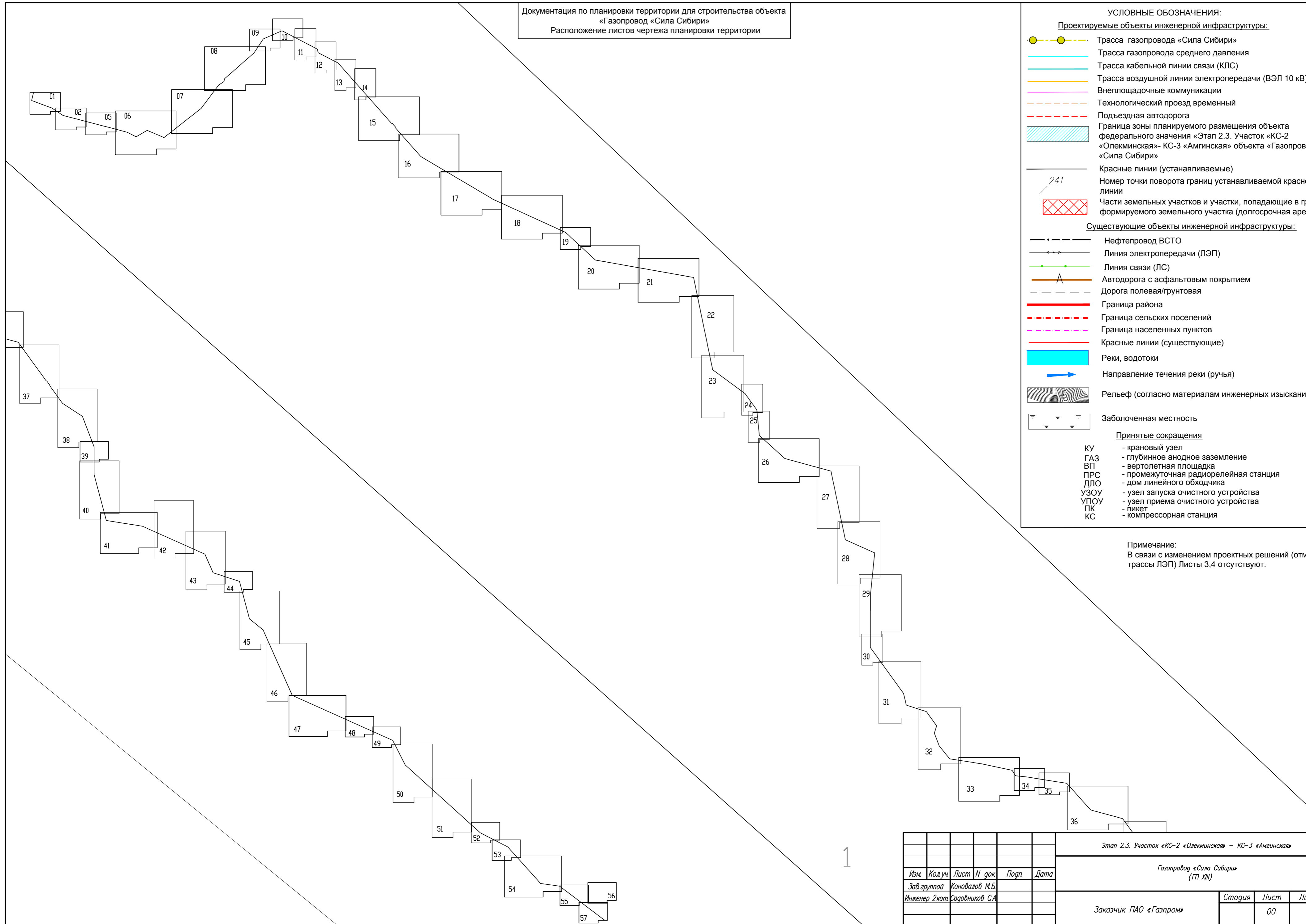
Стр.

2.1 Чертеж планировки территории (листы 1-30)

7

Инв. N подл.	Подпись и дата	Взам инв. N							Лист
			<p style="text-align: center;">«Газопровод «Сила Сибири» (ГП XIII). Этап 2.3. Участок «КС-2 «Олекминская» – КС-3 «Амгинская»</p>						
Изм	Кол.уч	Лист	N док	Подпись	Дата				

Документация по планировке территории для строительства объекта «Газопровод «Сила Сибири»  
Расположение листов чертежа планировки территории



**УСЛОВНЫЕ ОБОЗНАЧЕНИЯ:**

**Проектируемые объекты инженерной инфраструктуры:**

- Трасса газопровода «Сила Сибири»
- Трасса газопровода среднего давления
- Трасса кабельной линии связи (КЛС)
- Трасса воздушной линии электропередачи (ВЭЛ 10 кВ)
- Внеплощадочные коммуникации
- Технологический проезд временный
- Подъездная автодорога
- Граница зоны планируемого размещения объекта федерального значения «Этап 2.3. Участок «КС-2 «Олекминская»- КС-3 «Амгинская» объекта «Газопровод «Сила Сибири»
- Красные линии (устанавливаемые)
- Номер точки поворота границ устанавливаемой красной линии
- Части земельных участков и участки, попадающие в границы формируемого земельного участка (долгосрочная аренда)

**Существующие объекты инженерной инфраструктуры:**

- Нефтепровод ВСТО
- Линия электропередачи (ЛЭП)
- Линия связи (ЛС)
- Автодорога с асфальтовым покрытием
- Дорога полевая/грунтовая
- Граница района
- Граница сельских поселений
- Граница населенных пунктов
- Красные линии (существующие)
- Реки, водотоки
- Направление течения реки (ручья)
- Рельеф (согласно материалам инженерных изысканий)
- Заболоченная местность

**Принятые сокращения**

- КУ - крановый узел
- ГАЗ - глубинное анодное заземление
- ВП - вертолетная площадка
- ПРС - промежуточная радиорелейная станция
- ДЛО - дом линейного обходчика
- УЗОО - узел запуска очистного устройства
- УПОУ - узел приема очистного устройства
- ПК - пикет
- КС - компрессорная станция

Примечание:  
В связи с изменением проектных решений (отмена трассы ЛЭП) Листы 3,4 отсутствуют.

Этап 2.3. Участок «КС-2 «Олекминская» – КС-3 «Амгинская»					
Газопровод «Сила Сибири» (ТП XIII)					
Изм.	Код.уч.	Лист	N док.	Подп.	Дата
	Зав. группой	Коновалов М.Б.			
	Инженер 2 кат.	Садовников С.А.			
Заказчик ПАО «Газпром»				Стадия	Лист
					00
Чертеж планировки территории				Листов	
				57	
				ПАО "ВНИПИгазобьича"	

2

1



Документация по планировке территории для строительства объекта  
«Газопровод «Сила Сибири»  
Чертеж планировки территории

р. Кедегзи

Солянский наслег

ПК 5361+00  
Этап 2.3

3520  
3521

3389

3390

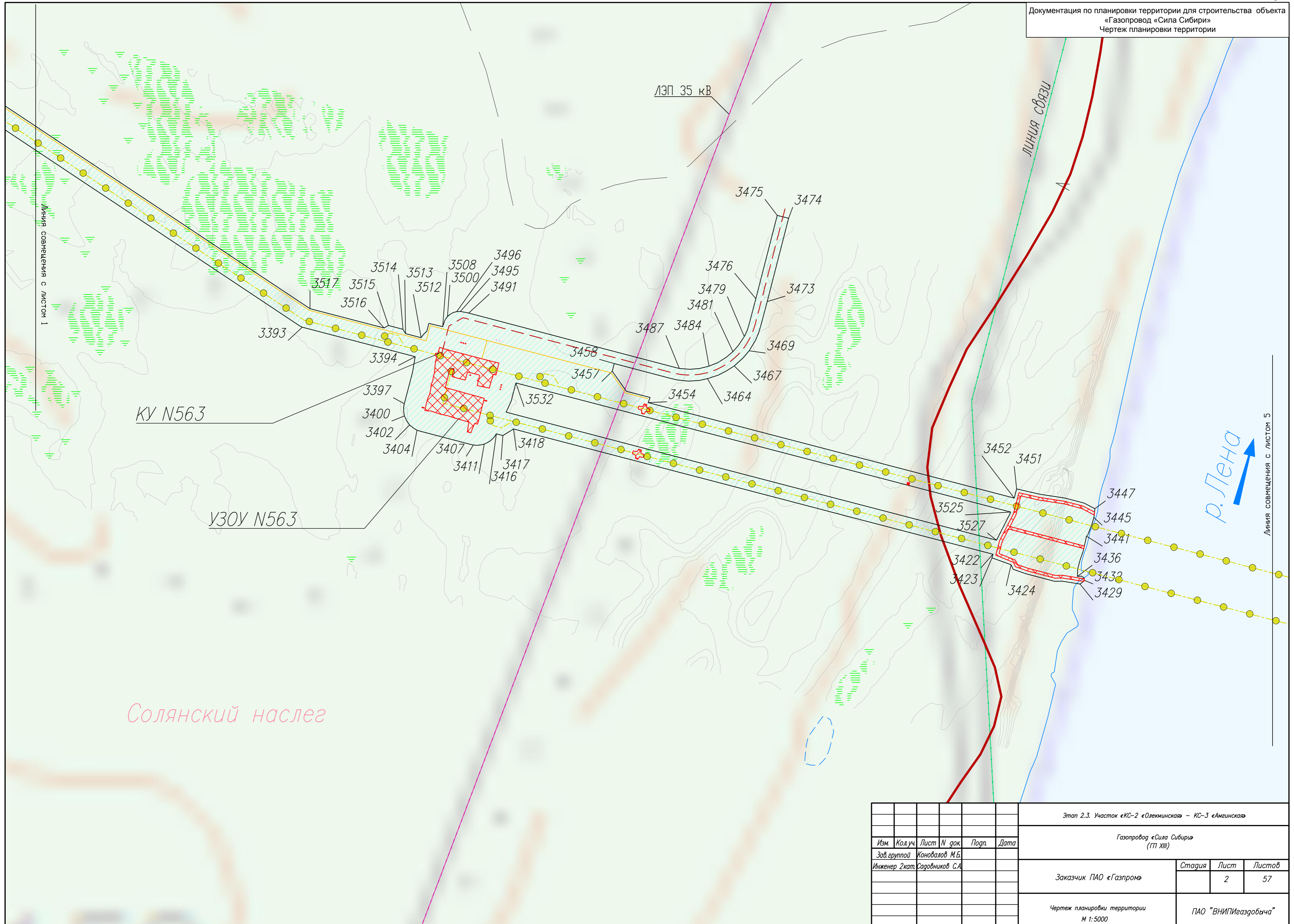
3391

3519  
3518

полевая дорога

Линия совмещения с листом 2

						Этап 2.3. Участок «КС-2 «Олекминская» – КС-3 «Амгинская»			
						Газопровод «Сила Сибири» (ТП XIII)			
Изм.	Код.уч.	Лист	N док.	Подп.	Дата	Заказчик ПАО «Газпром»	Стадия	Лист	Листов
								1	57
Инженер 2кат. Садовников С.А.						Чертеж планировки территории М 1:5000		ПАО «ВНИПИгаздобыча»	



КУ N563

УЗОВ N563

ЛЭП 35 кВ

Линия связи

р. Лена

Солянский наслег

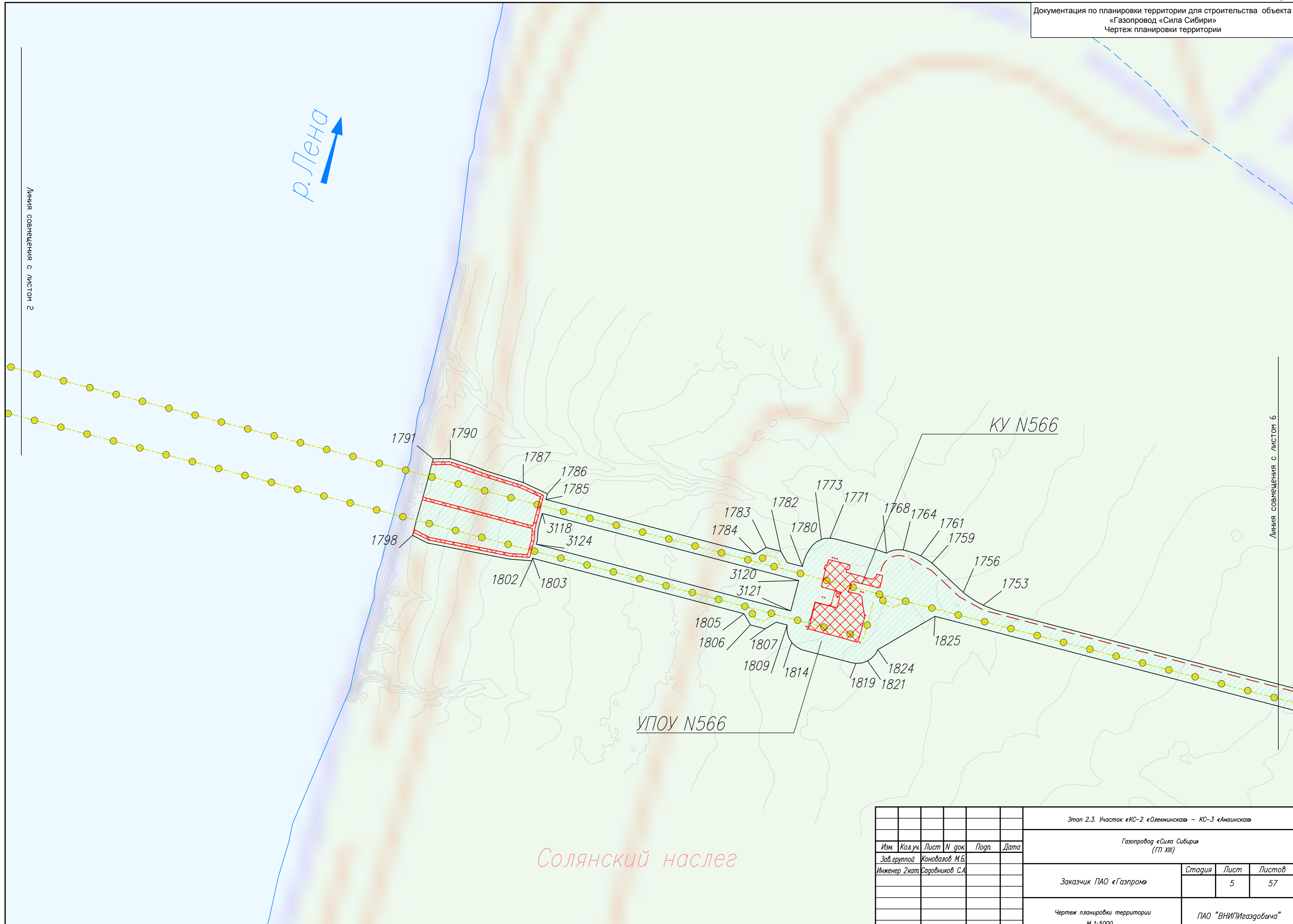
Линия совмещения с листом 5

						Этап 2.3. Участок «КС-2 «Олекминская» – КС-3 «Амгинская»				
						Газопровод «Сила Сибири» (ТП XIII)				
Изм.	Код.уч.	Лист	N док.	Подп.	Дата					
	Зав. группой	Коновалов М.Б.								
	Инженер 2кат.	Садовников С.А.								
						Заказчик	ПАО «Газпром»	Стадия	Лист	Листов
									2	57
						Чертеж планировки территории М 1:5000				
						ПАО «ВНИПИгаздобыча»				

р. Лена

Линия совмещения с листом 2

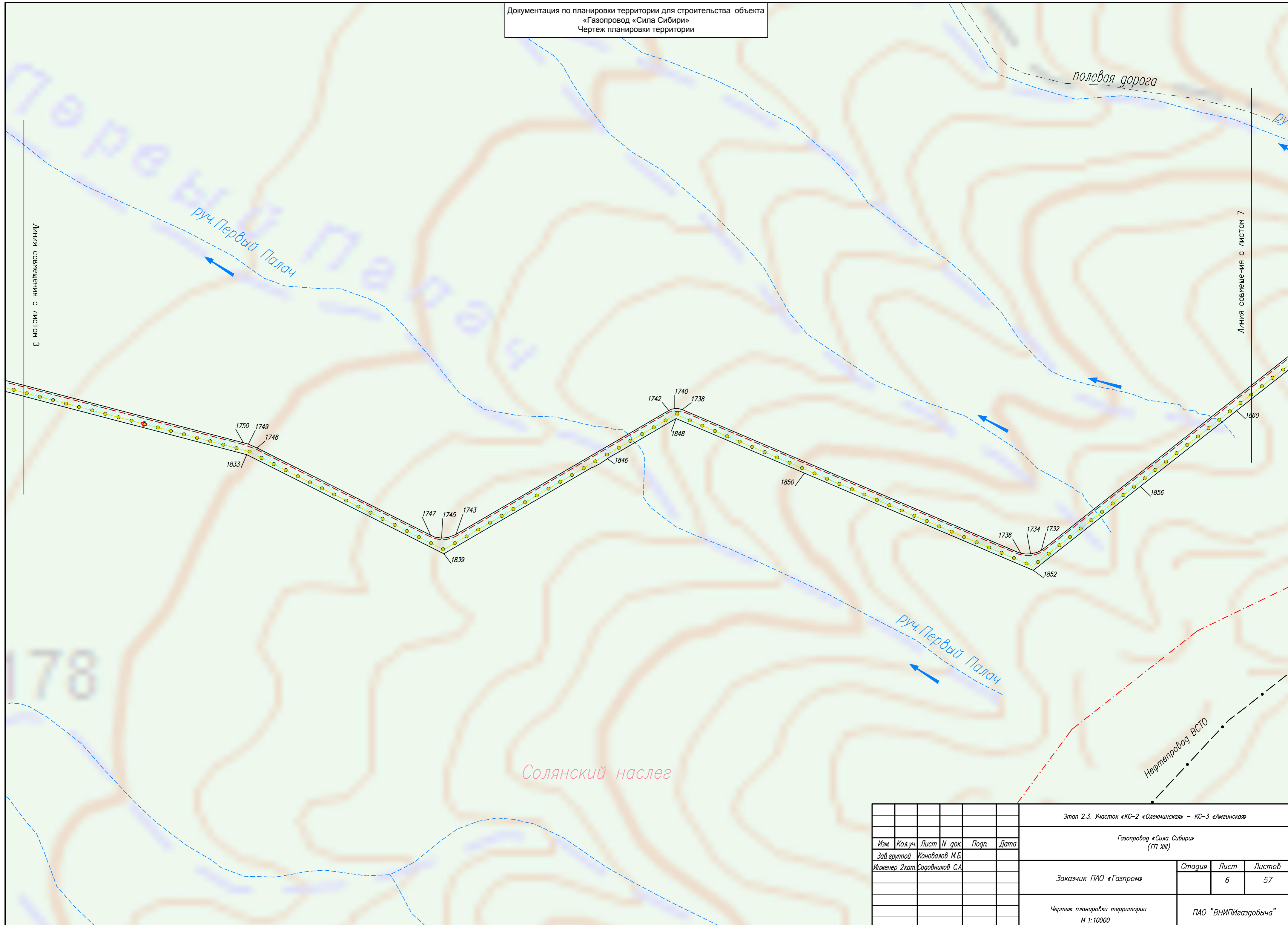
Линия совмещения с листом 6



Солянский наслег

						Этап 2.3. Участок «КС-2 «Олекминская» – КС-3 «Амгинская»				
						Газопровод «Сила Сибири» (ТП XIII)				
Изм.	Код.уч.	Лист	N док.	Подп.	Дата					
	Зав. группой	Коновалов М.Б.								
	Инженер 2кат.	Садовников С.А.				Заказчик	ПАО «Газпром»	Стадия	Лист	Листов
									5	57
						Чертеж планировки территории М 1:5000		ПАО «ВНИПИгаздобыча»		

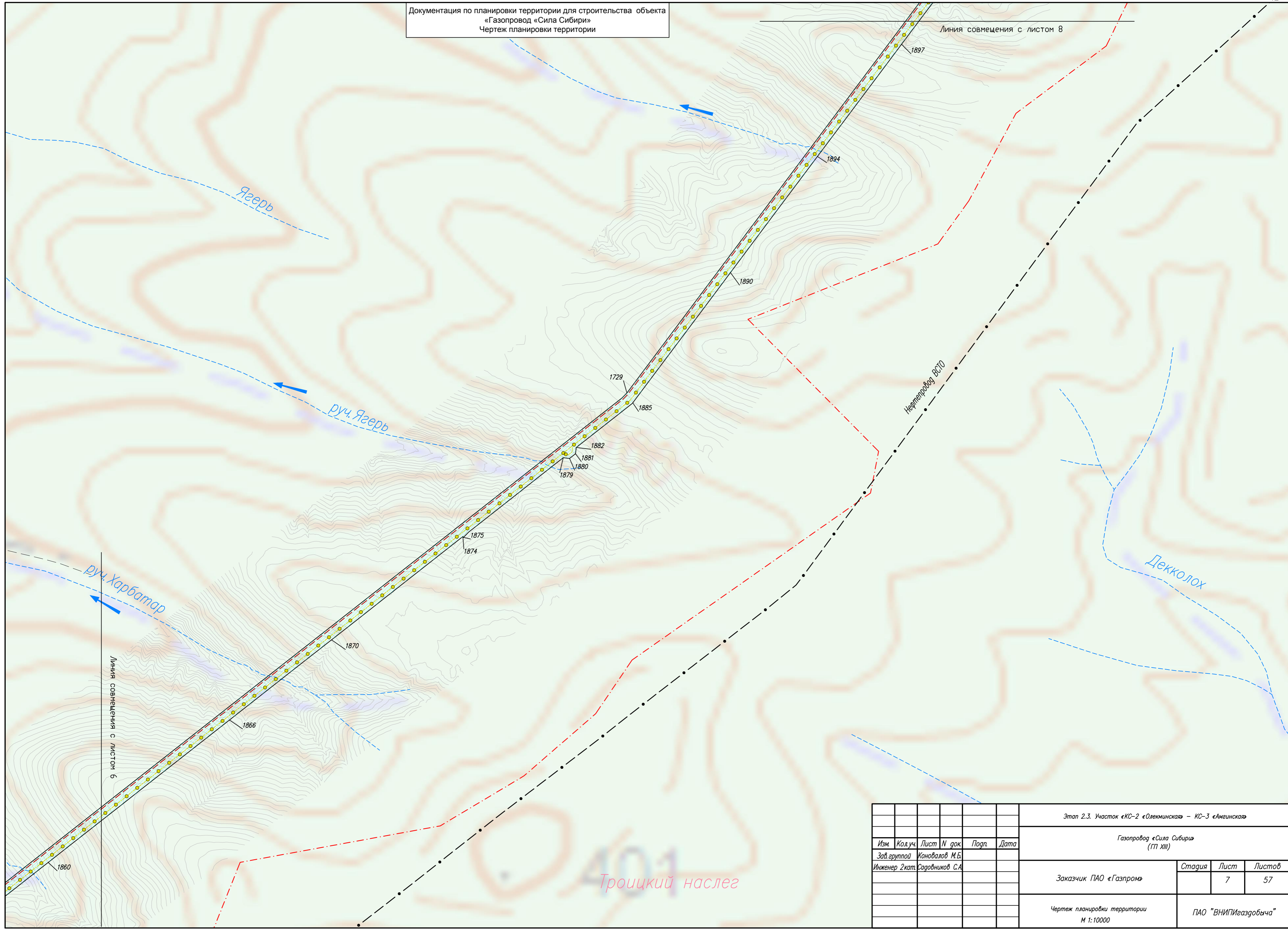
Документация по планировке территории для строительства объекта «Газопровод «Сила Сибири»  
Чертеж планировки территории



Солянский наслег

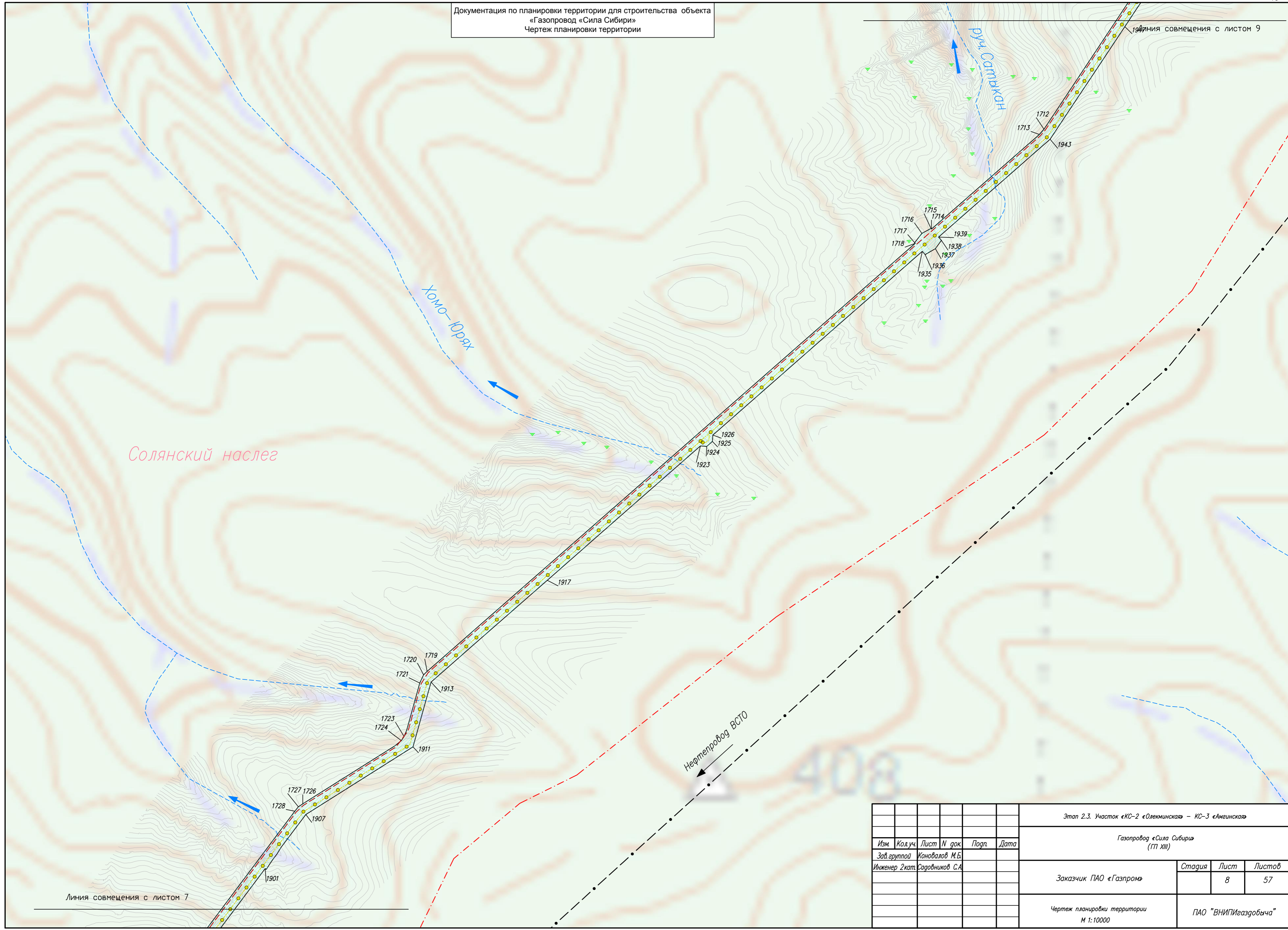
						Этап 2.3. Участок «КС-2 «Олекминская» – КС-3 «Амгинская»			
						Газопровод «Сила Сибири» (ТП XIII)			
Изм.	Код.уч.	Лист	N док.	Подп.	Дата				
	Зав. группой	Коновалов М.Б.							
	Инженер 2кат.	Садовников С.А.							
						Заказчик	Стадия	Лист	Листов
						ПАО «Газпром»		6	57
						Чертеж планировки территории	ПАО «ВНИПИгаздобыча»		
						М 1:10000			

Документация по планировке территории для строительства объекта  
«Газопровод «Сила Сибири»  
Чертеж планировки территории



						Этап 2.3. Участок «КС-2 «Олекминская» – КС-3 «Амгинская»				
						Газопровод «Сила Сибири» (ТП XIII)				
Изм.	Код.уч.	Лист	№ док.	Подп.	Дата			Стадия	Лист	Листов
	Зав. группой	Коновалов М.Б.				Заказчик		ПАО «Газпром»	7	57
	Инженер 2 кат.	Садовников С.А.				Чертеж планировки территории		ПАО «ВНИПИгаздобыча»		
						М 1:10000				

Документация по планировке территории для строительства объекта «Газопровод «Сила Сибири»  
Чертеж планировки территории



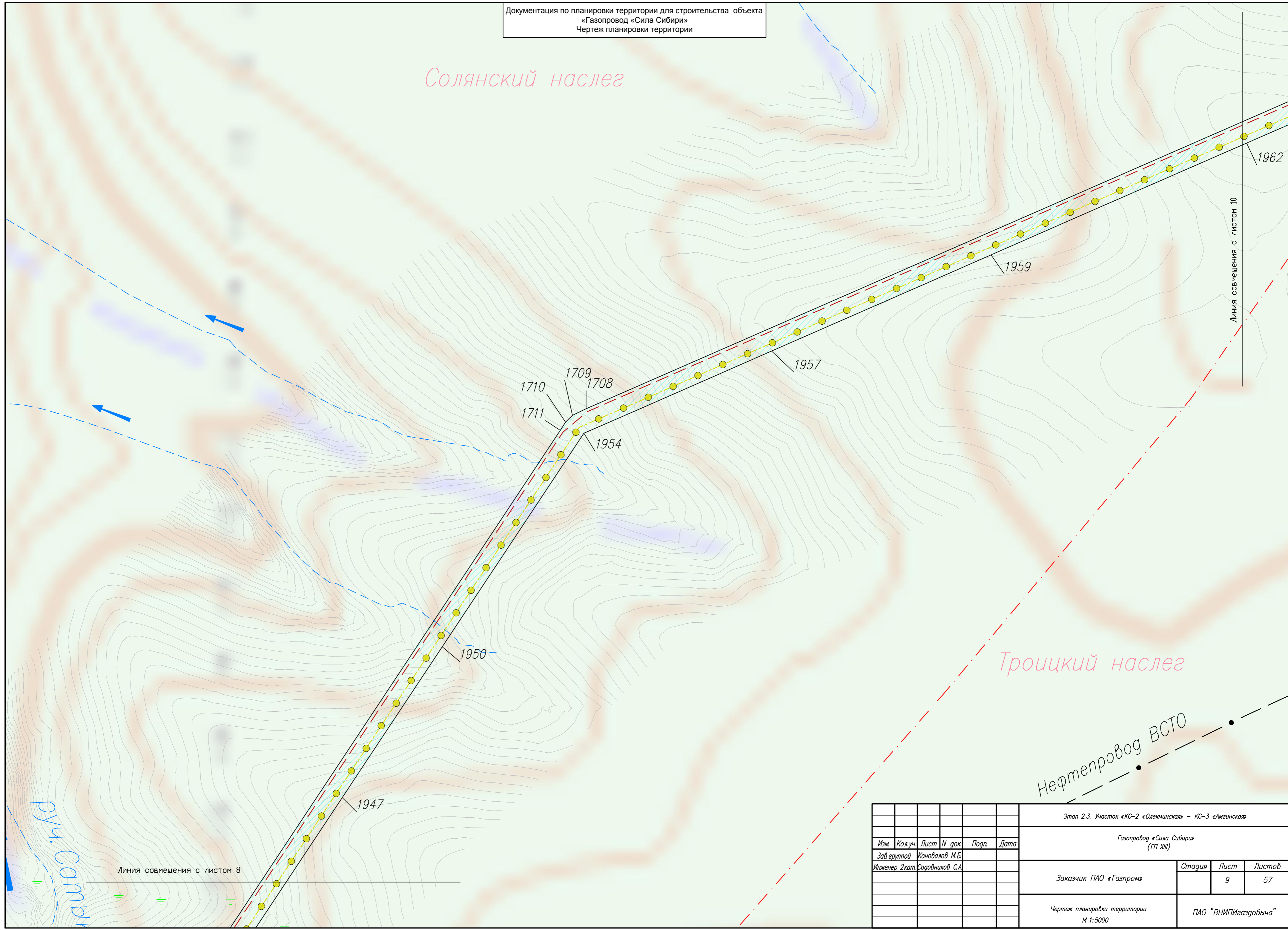
Линия совмещения с листом 7

Линия совмещения с листом 9

						Этап 2.3. Участок «КС-2 «Олекминская» – КС-3 «Амгинская»			
						Газопровод «Сила Сибири» (ТП XIII)			
Изм.	Код.уч.	Лист	N док.	Погр.	Дата	Заказчик ПАО «Газпром»	Стадия	Лист	Листов
								8	57
						Чертеж планировки территории М 1:10000			
						ПАО «ВНИПИгаздобыча»			

Документация по планировке территории для строительства объекта «Газопровод «Сила Сибири»  
Чертеж планировки территории

Солянский наслег



Троицкий наслег

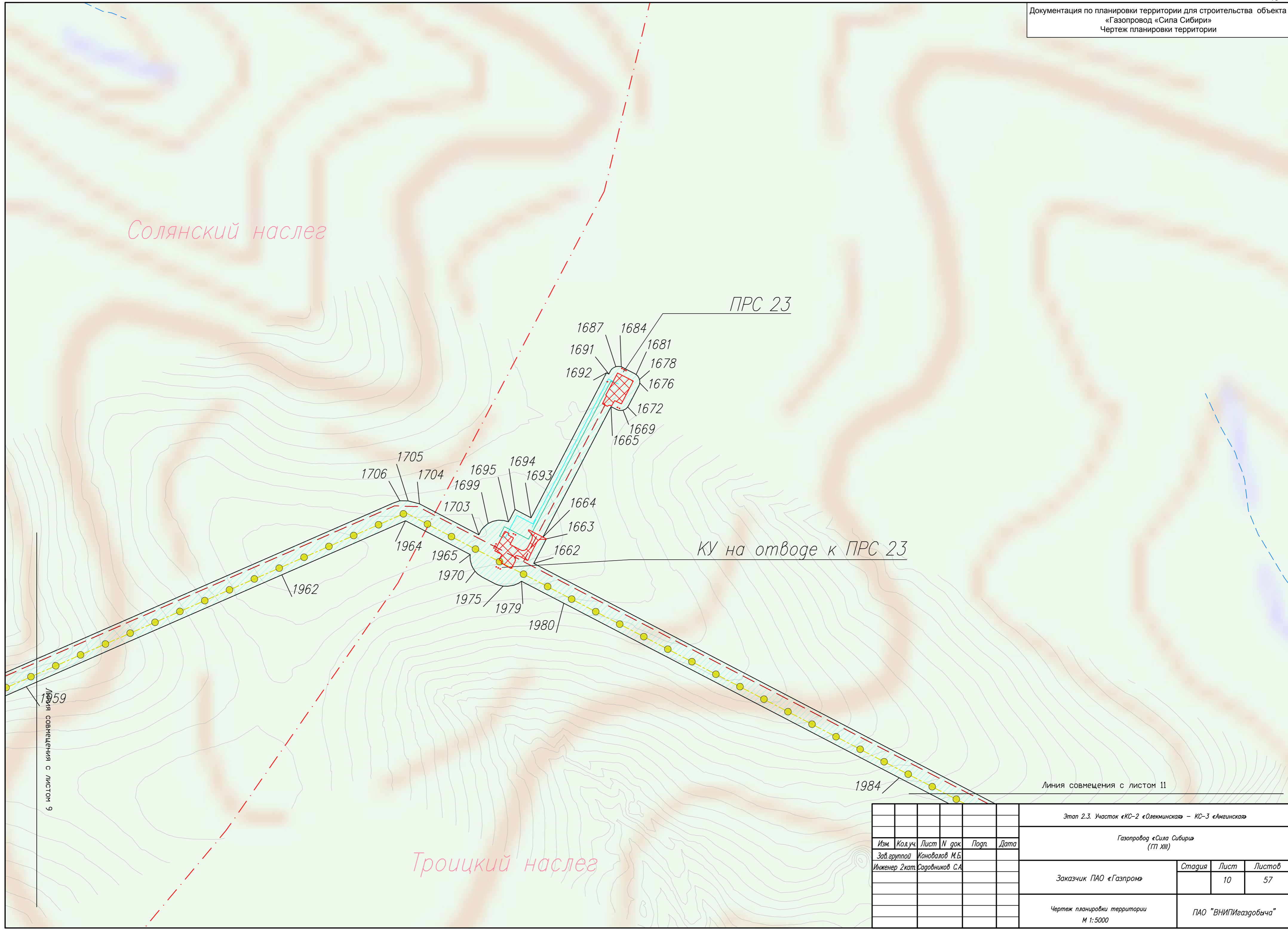
Нефтепровод ВСТО

Линия совмещения с листом 8

Этап 2.3. Участок «КС-2 «Олекминская» – КС-3 «Амгинская»					
Газопровод «Сила Сибири» (ТП XIII)					
Изм.	Код.уч.	Лист	N док.	Подп.	Дата
	Зав. группой	Коновалов М.Б.			
	Инженер 2кат.	Садовников С.А.			
Заказчик ПАО «Газпром»				Стадия	Лист
					9
Чертеж планировки территории М 1:5000				Листов	
				57	
				ПАО «ВНИПИгаздобыча»	

Солянский наслег

Троицкий наслег

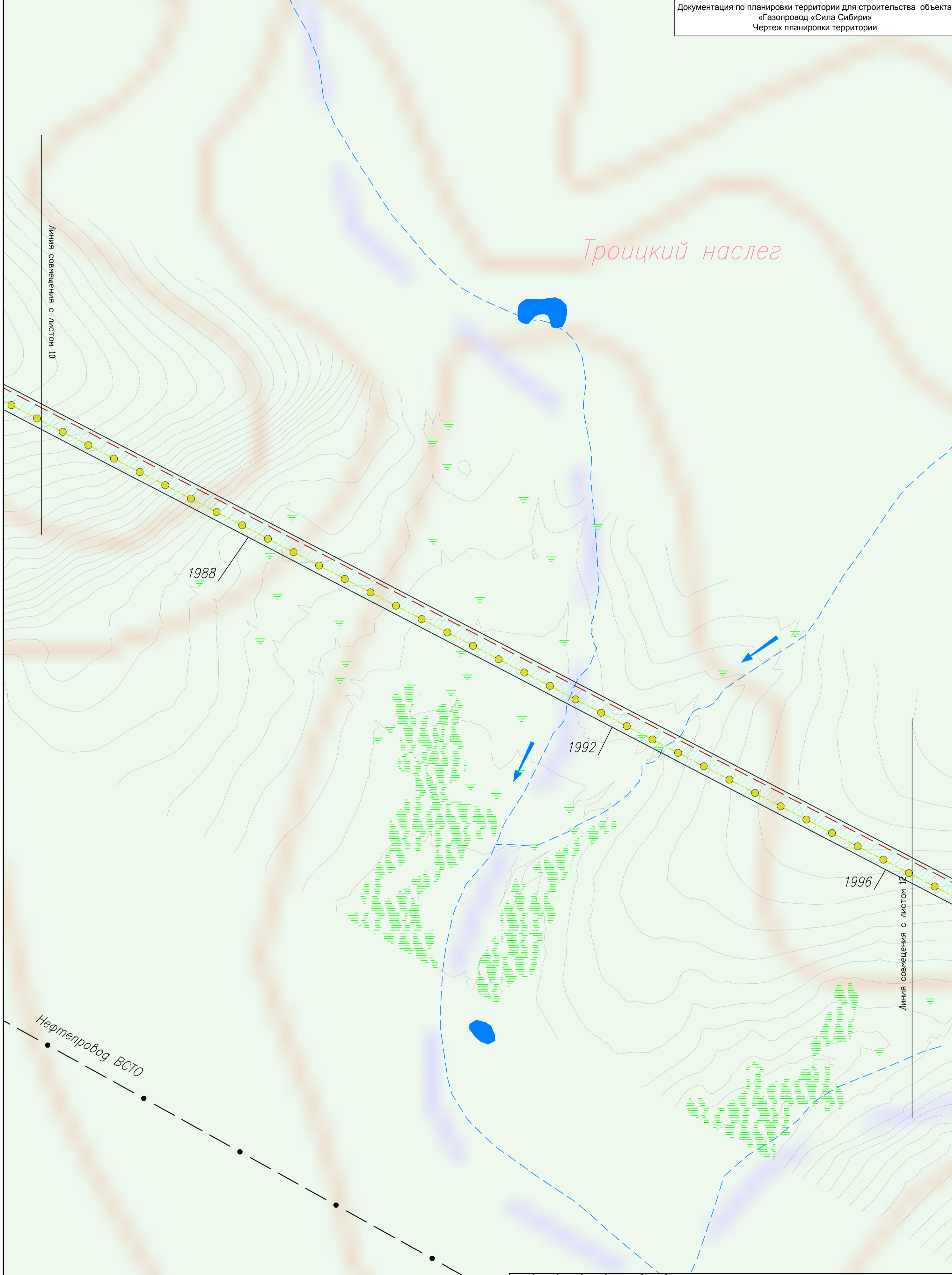


Линия совмещения с листом 9

Линия совмещения с листом 11

Этап 2.3. Участок «КС-2 «Олекминская» – КС-3 «Амгинская»						
Газопровод «Сила Сибири» (ТП XIII)						
Изм.	Код.уч.	Лист	N док.	Подп.	Дата	Заказчик ПАО «Газпром»
Зав. группой		Коновалов М.Б.				Стадия
Инженер 2кат.		Садовников С.А.				Лист
						Листов
						10
						57
Чертеж планировки территории М 1:5000						ПАО "ВНИПИгаздобыча"





Троицкий наслег

Линия совмещения с листом 10

1988

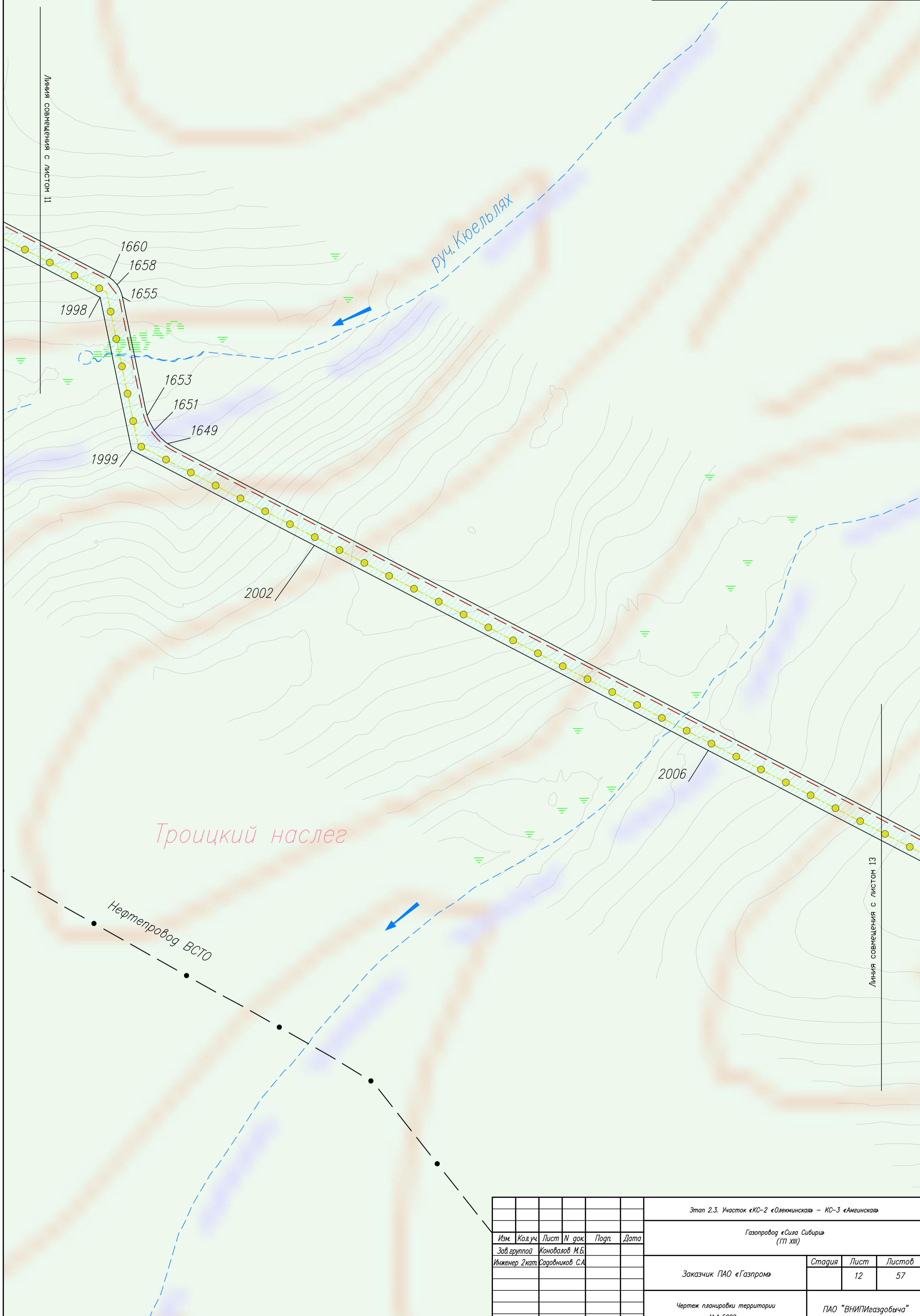
1992

1996

Линия совмещения с листом 12

Нефтепровод ВСТО

						Этап 2.3. Участок «КС-2 «Олекминская» – КС-3 «Амгинская»			
						Газопровод «Сила Сибири» (ТП XIII)			
Изм.	Код.уч.	Лист	№ док.	Подп.	Дата	Заказчик ПАО «Газпром»	Стадия	Лист	Листов
									11
						Чертеж планировки территории М 1:5000		ПАО «ВНИПИгаздобыча»	



Троицкий наслег

Нефтепровод ВСТО

руч. Кюельлях

1660  
1658  
1655  
1998  
1653  
1651  
1649  
1999

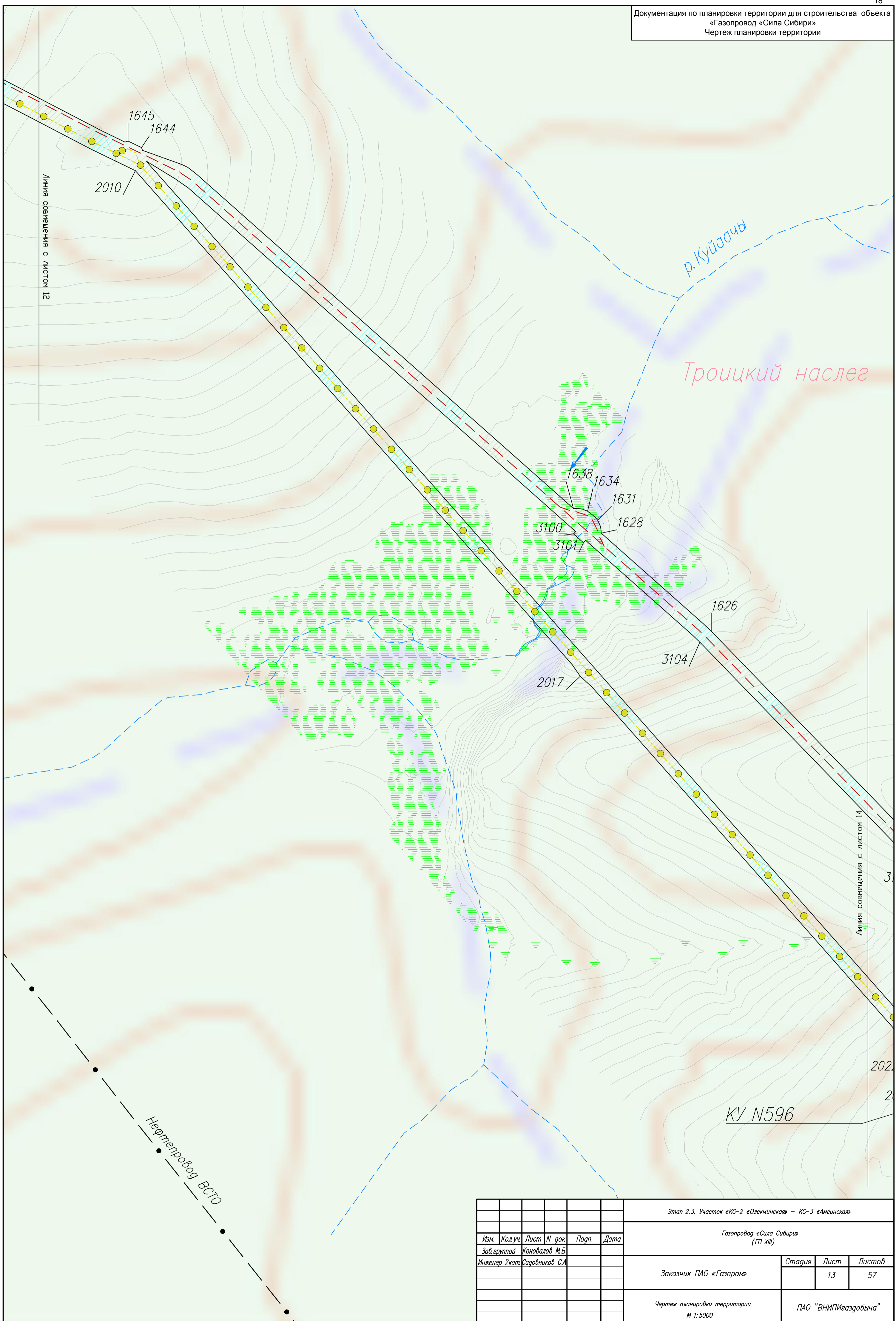
2002

2006

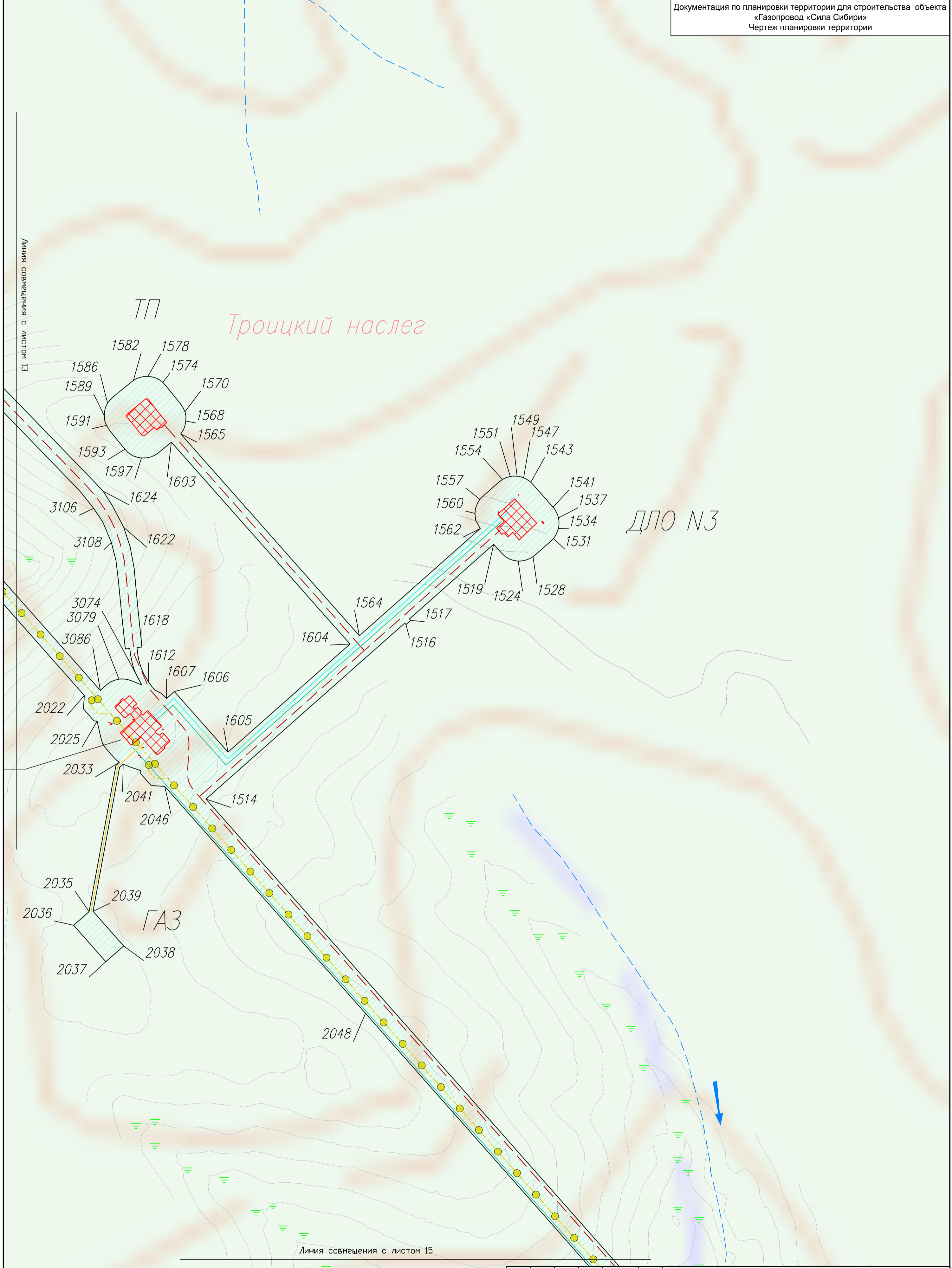
Линия совмещения с листом 12

Линия совмещения с листом 13

						Этап 2.3. Участок «КС-2 «Олекминская» – КС-3 «Амгинская»				
						Газопровод «Сила Сибири» (ТП XIII)				
Изм.	Код.уч.	Лист	№ док.	Подп.	Дата			Стадия	Лист	Листов
								Заказчик ПАО «Газпром»	12	57
						Чертеж планировки территории М 1:5000		ПАО «ВНИПИгаздобыча»		



						Этап 2.3. Участок «КС-2 «Олекминская» – КС-3 «Амгинская»			
						Газопровод «Сила Сибири» (ТП XIII)			
Изм.	Код.уч.	Лист	№ док.	Подп.	Дата	Заказчик ПАО «Газпром»	Стадия	Лист	Листов
									13
						Чертеж планировки территории М 1:5000	ПАО «ВНИПИгаздобыча»		



Линия совмещения с листом 13

Троицкий наслег

ТП

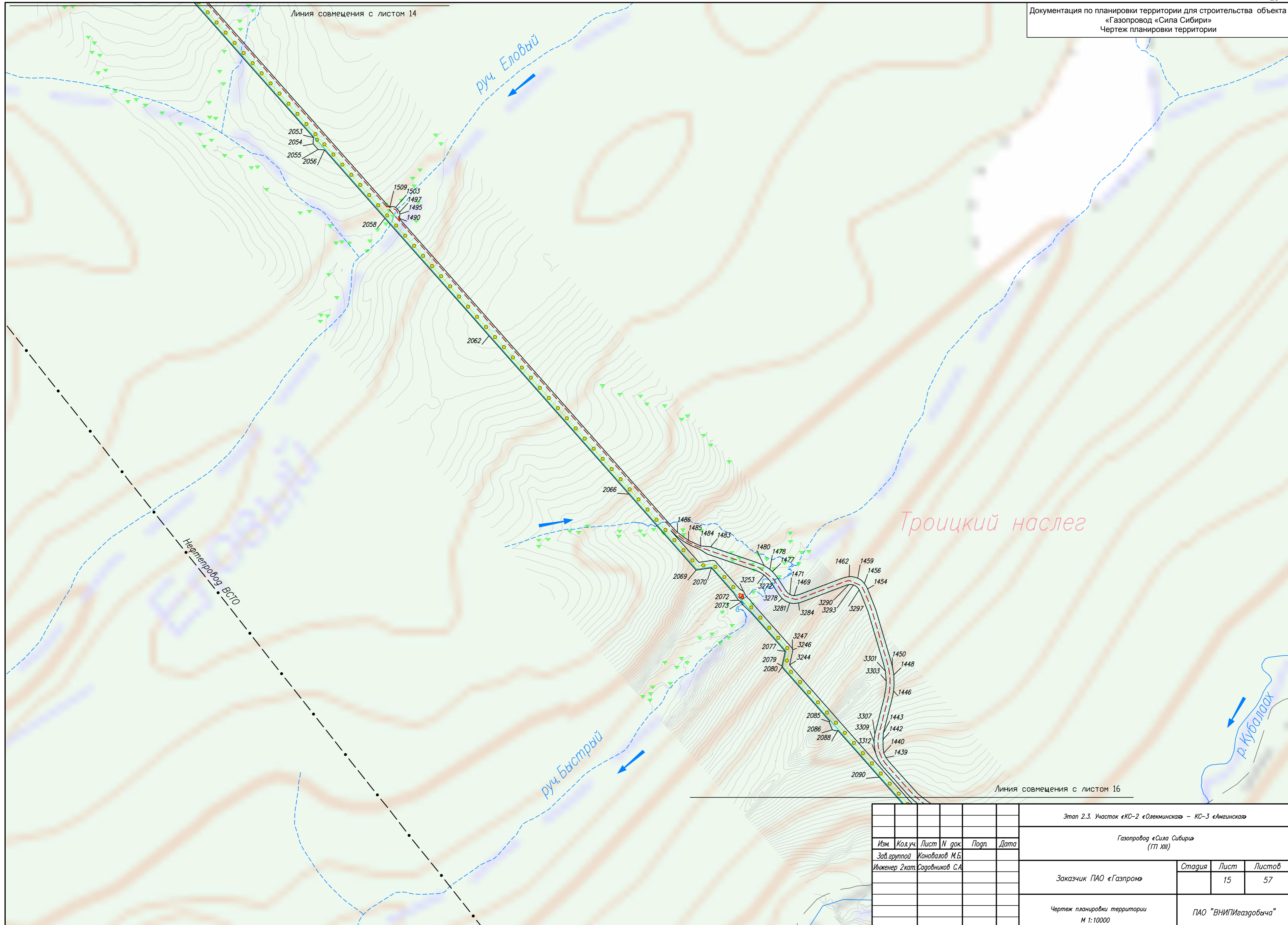
ДЛО №3

ГАЗ

Линия совмещения с листом 15

						Этап 2.3. Участок «КС-2 «Олекминская» – КС-3 «Амгинская»			
						Газопровод «Сила Сибири» (ТП XIII)			
Изм.	Код.уч.	Лист	№ док.	Подп.	Дата				
	Зав. группой	Коновалов М.Б.							
	Инженер 2 кат.	Саводников С.А.							
						Заказчик	Стадия	Лист	Листов
						ПАО «Газпром»		14	57
						Чертеж планировки территории М 1:5000			
						ПАО «ВНИПИгазобьича»			

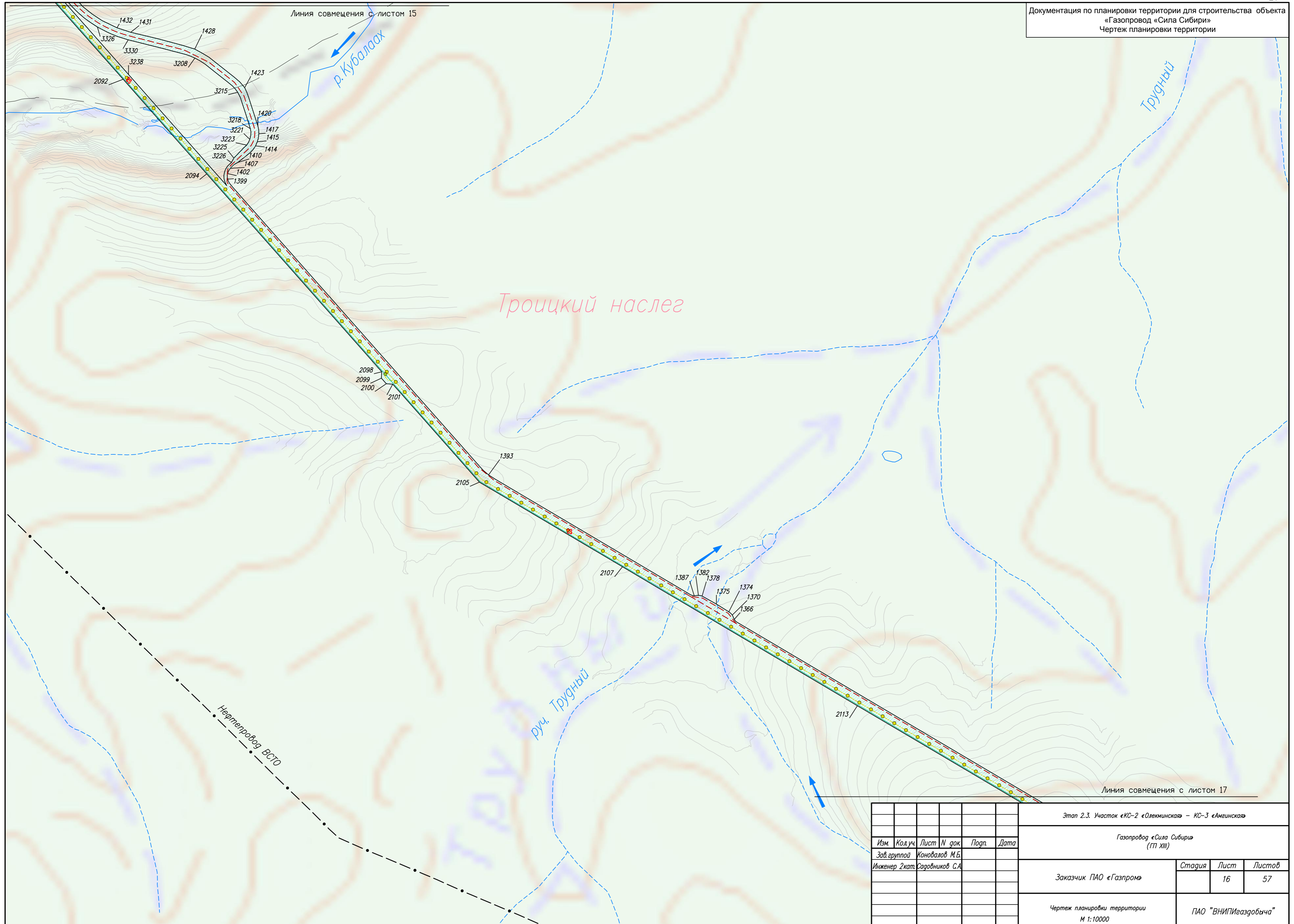
Линия совмещения с листом 14



Троицкий наслег

Линия совмещения с листом 16

						Этап 2.3. Участок «КС-2 «Олекминская» – КС-3 «Амгинская»				
						Газопровод «Сила Сибири» (ТП XIII)				
Изм.	Код.уч.	Лист	№ док.	Подп.	Дата					
Защ. группой Коновалов М.Б.										
Инженер 2 кат. Садовников С.А.										
						Заказчик ПАО «Газпром»		Стадия	Лист	Листов
									15	57
						Чертеж планировки территории М 1:10000		ПАО «ВНИПИгазобьича»		



Троицкий наслег

Линия совмещения с листом 17

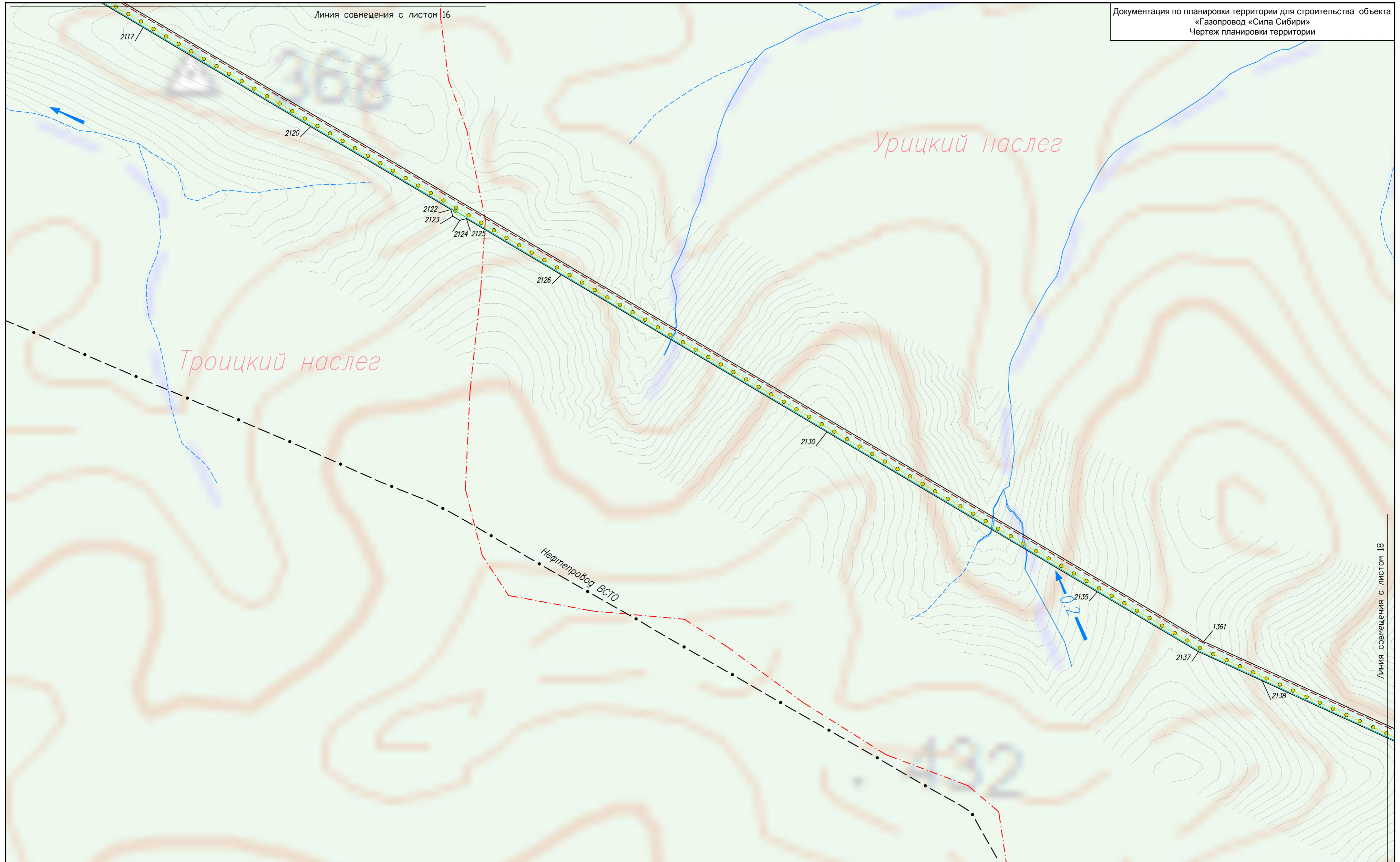
Этап 2.3. Участок «КС-2 «Олекминская» – КС-3 «Амгинская»

Газопровод «Сила Сибири»  
(ТП XIII)

Изм.	Код.уч.	Лист	N док.	Подп.	Дата

Заказчик ПАО «Газпром»	Стадия	Лист	Листов
		16	57

Чертеж планировки территории  
М 1:10000  
ПАО «ВНИПИгаздобыча»



Троицкий наслег

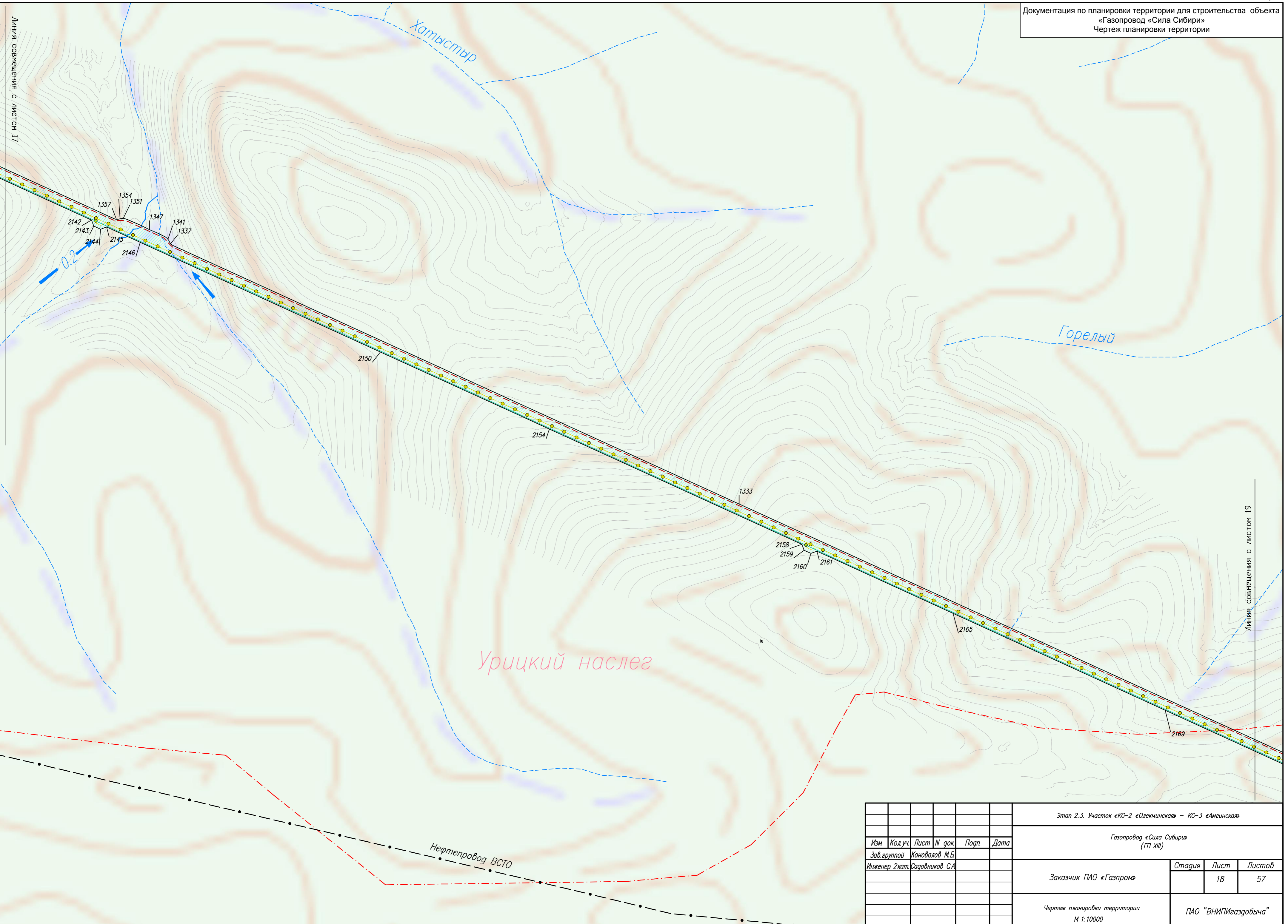
Урицкий наслег

Нефтепровод ВСТО

Линия совмещения с листом 16

Линия совмещения с листом 18

						Этап 2.3. Участок «КС-2 «Олекминская» – КС-3 «Амгинская»				
						Газопровод «Сила Сибири» (ТП XIII)				
Изм.	Код.уч.	Лист	N док.	Подп.	Дата	Заказчик ПАО «Газпром»		Стадия	Лист	Листов
									17	57
Зав. группой Инженер 2кат						Коновалов М.Б. Садовников С.А.		ПАО «ВНИПИгаздобыча»		
						Чертеж планировки территории М 1:10000				



Линия совмещения с листом 17

Линия совмещения с листом 19

Урицкий наслег

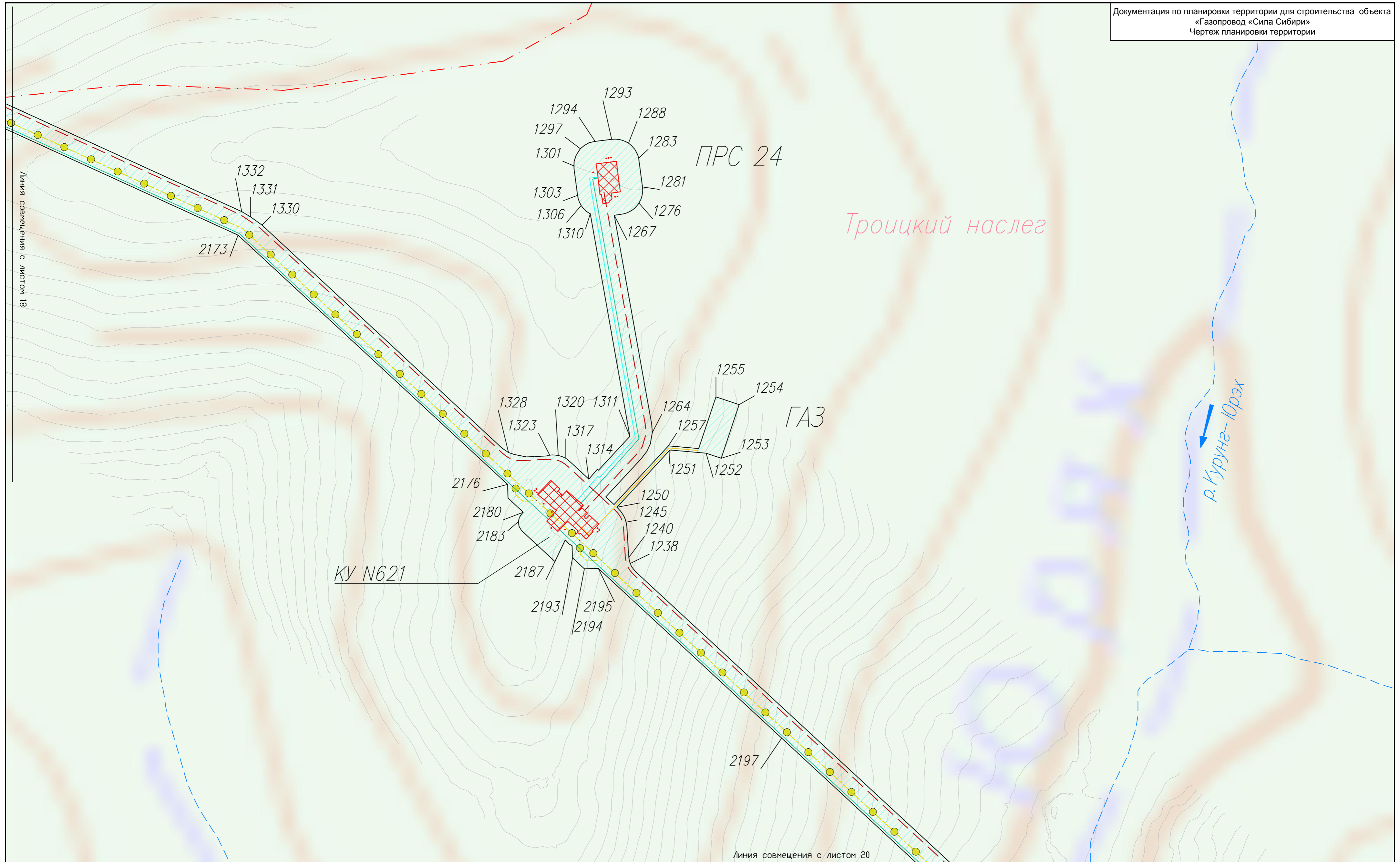
Нефтепровод ВСТО

Хатыстыр

Горелый

						Этап 2.3. Участок «КС-2 «Олекминская» – КС-3 «Амгинская»				
						Газопровод «Сила Сибири» (ТП XIII)				
Изм.	Код.уч.	Лист	N док.	Подп.	Дата			Стадия	Лист	Листов
								Заказчик ПАО «Газпром»	18	57
Зав. группой Коновалов М.Б.										
Инженер 2кат. Садовников С.А.								Чертеж планировки территории М 1:10000		
								ПАО "ВНИПИгаздобыча"		





Линия совмещения с листом 18

КУ N621

ПРС 24

ГАЗ

Троицкий наслег

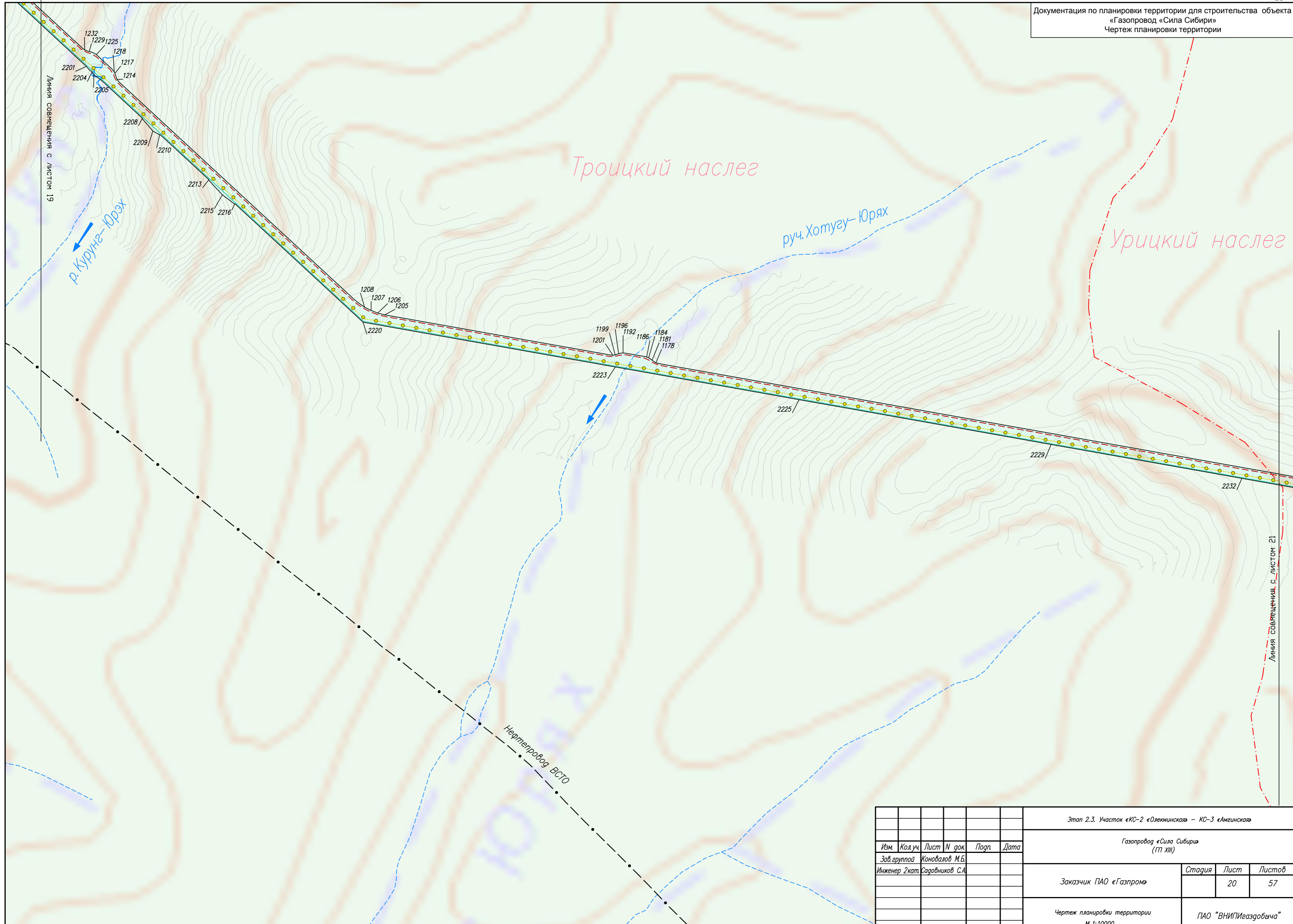
р. Курунг-Юрэх

2197

Линия совмещения с листом 20

Нефтепровод ВСТО

						Этап 2.3. Участок «КС-2 «Олекминская» – КС-3 «Амгинская»				
						Газопровод «Сила Сибири» (ТП XIII)				
Изм.	Код.уч.	Лист	N док.	Подп.	Дата					
	Зав. группой	Коновалов М.Б.								
	Инженер 2кат.	Савонников С.А.								
						Заказчик	ПАО «Газпром»	Стадия	Лист	Листов
									19	57
						Чертеж планировки территории				
						М 1:5000				
						ПАО «ВНИПИгаздобыча»				



Линия совмещения с листом 19

р. Курене-Юрях

Троицкий наслег

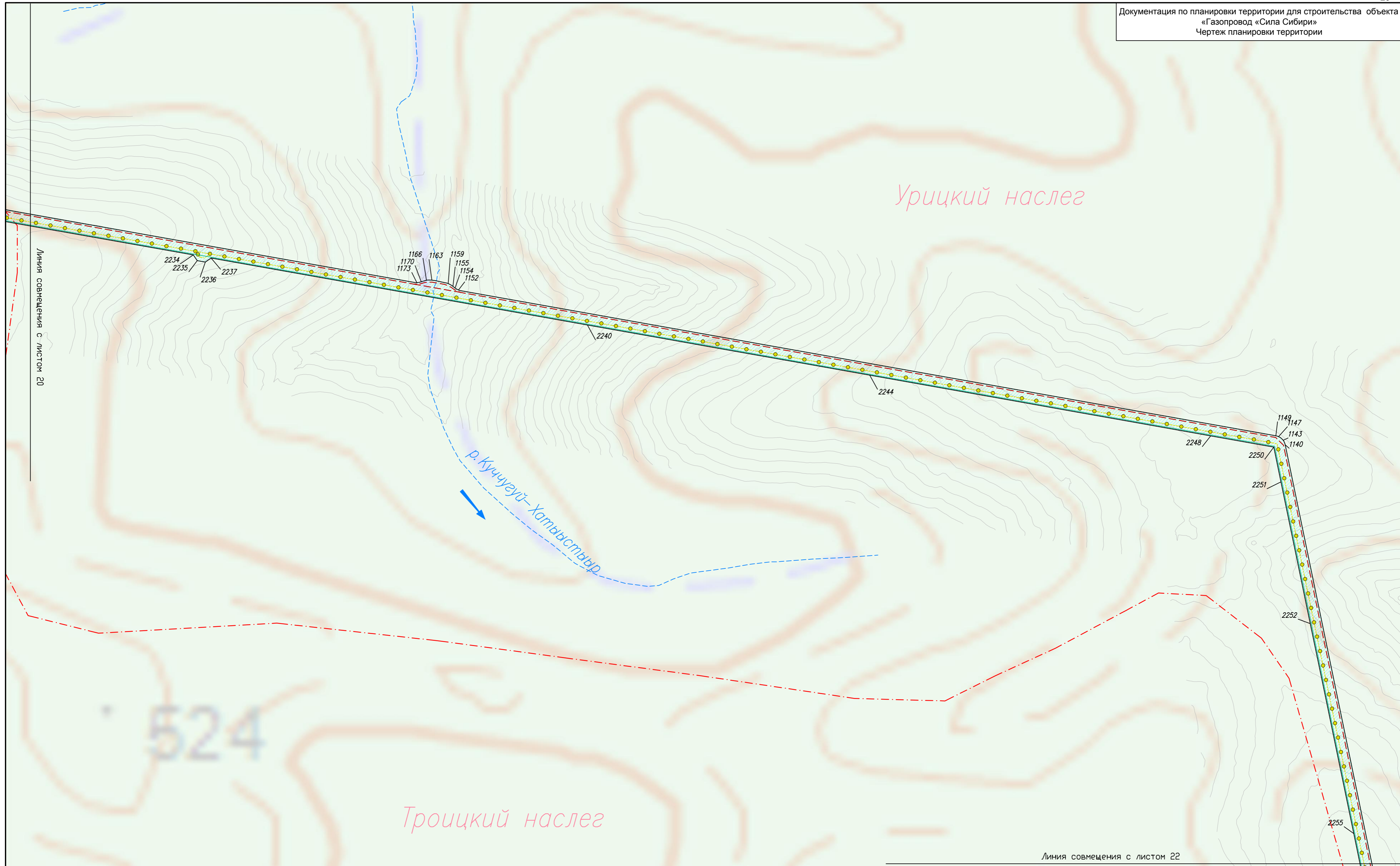
руч. Хотугу-Юрях

Урицкий наслег

Линия совмещения с листом 21

Нефтепровод ВСТО

						Этап 2.3. Участок «КС-2 «Олекминская» – КС-3 «Амгинская»				
						Газопровод «Сила Сибири» (ТП XIII)				
Изм.	Код.уч.	Лист	N док.	Подп.	Дата					
	Зав. группой	Коновалов М.Б.								
	Инженер 2кат.	Садовников С.А.								
						Заказчик	ПАО «Газпром»	Стадия	Лист	Листов
									20	57
						Чертеж планировки территории М 1:10000				
						ПАО «ВНИПИгаздобыча»				



524

Урицкий наслег

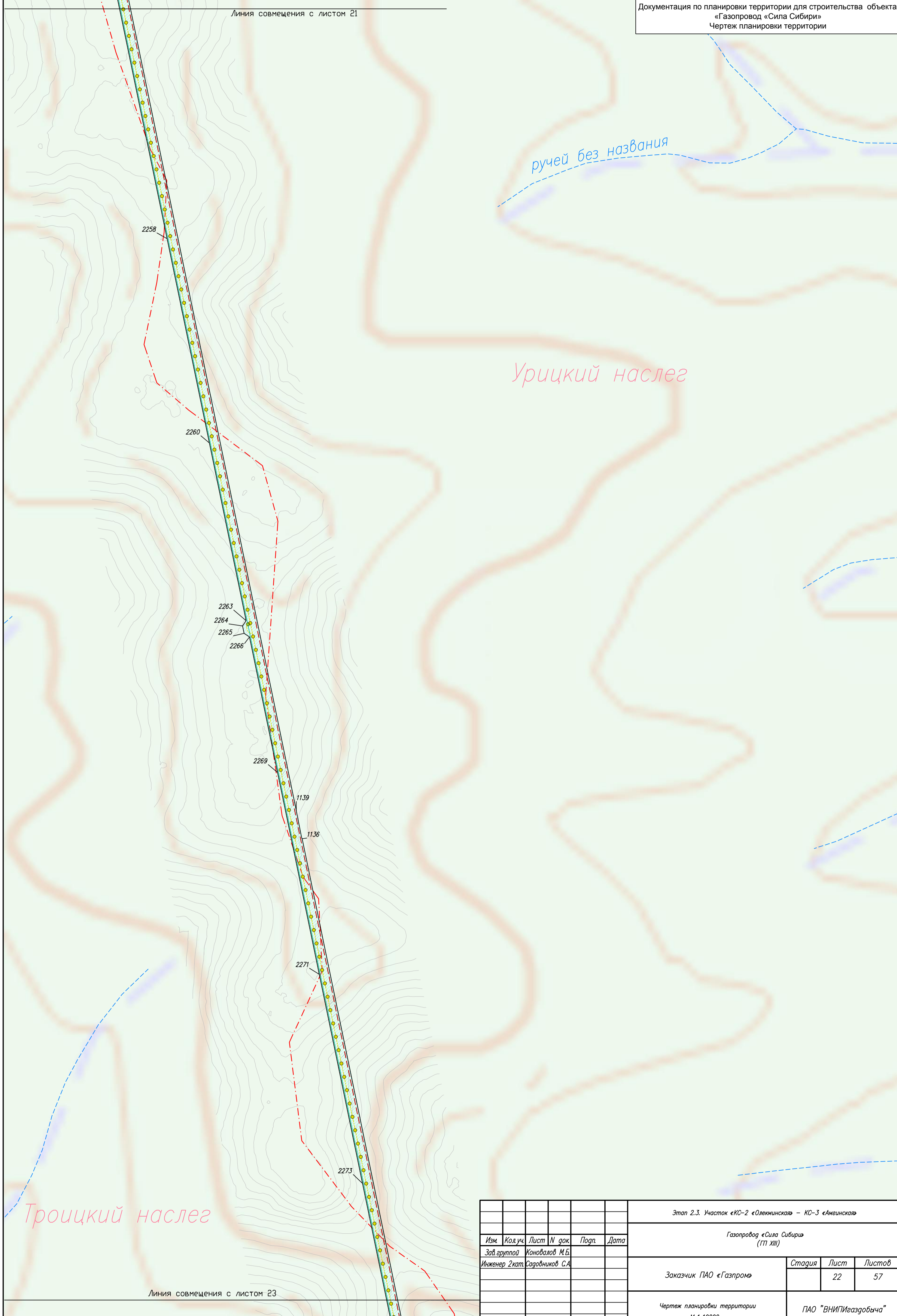
Троицкий наслег

Линия совмещения с листом 22

						Этап 2.3. Участок «КС-2 «Олекминская» – КС-3 «Амгинская»				
						Газопровод «Сила Сибири» (ТП XIII)				
Изм.	Код.уч.	Лист	N док.	Подп.	Дата			Стадия	Лист	Листов
								Заказчик ПАО «Газпром»	21	57
								ПАО «ВНИПИгаздобыча»		
								Чертеж планировки территории М 1:10000		

Линия совмещения с листом 21

Документация по планировке территории для строительства объекта «Газопровод «Сила Сибири»  
Чертеж планировки территории



Троицкий наслег

Урицкий наслег

Линия совмещения с листом 23

						Этап 2.3. Участок «КС-2 «Олекминская» – КС-3 «Амгинская»				
						Газопровод «Сила Сибири» (ТП XIII)				
Изм.	Код.уч.	Лист	№ док.	Подп.	Дата			Стадия	Лист	Листов
	Зав. группой			Коновалов М.Б.					22	57
	Инженер 2 кат.			Садовников С.А.		Заказчик ПАО «Газпром»				
						Чертеж планировки территории М 1:10000		ПАО «ВНИПИгаздобыча»		

Линия совмещения с листом 22

Урицкий наслег

ручей без названия

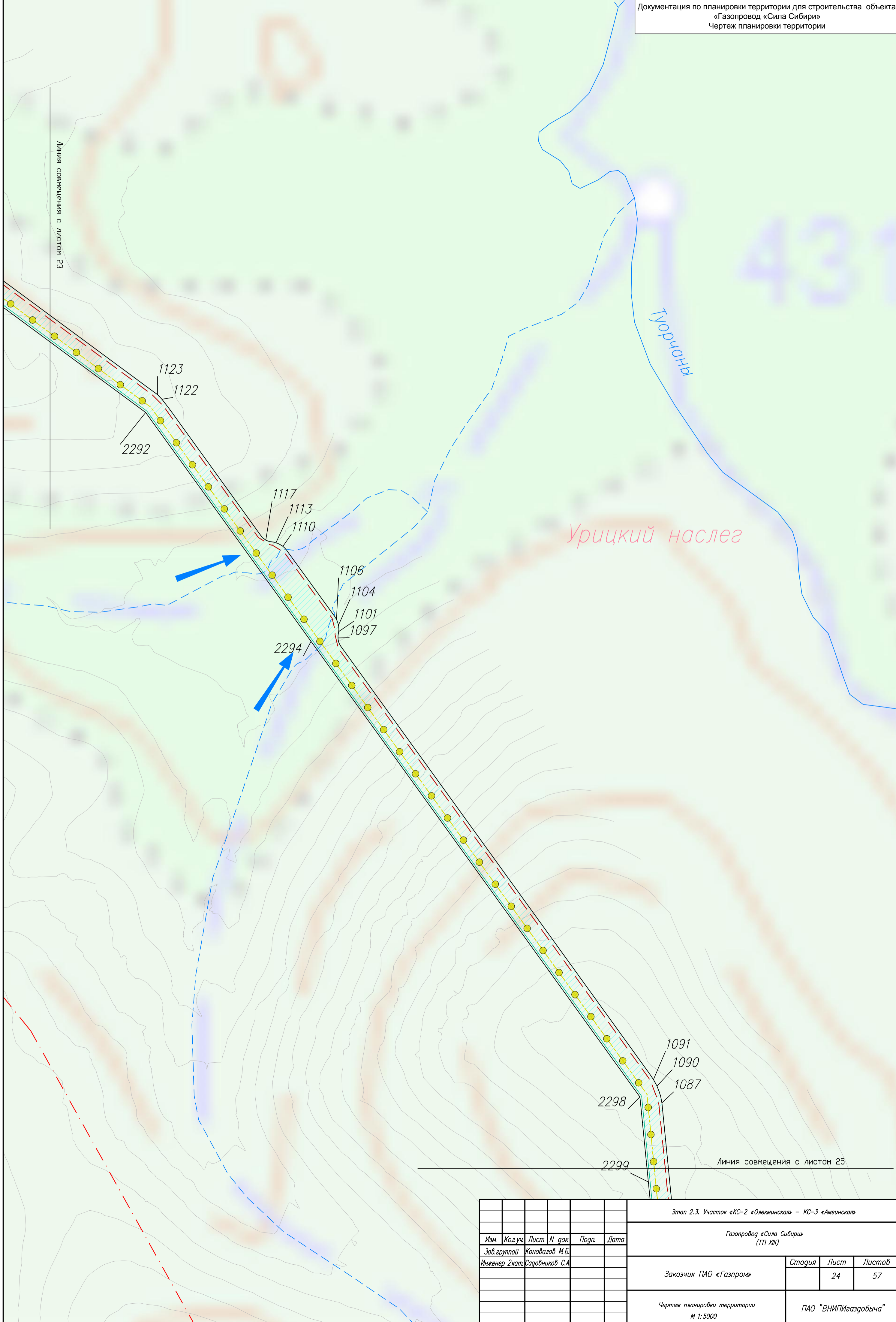
Троицкий наслег

ручей без названия

Линия совмещения с листом 24

507  
Нефтепровод ВСТО

						Этап 2.3. Участок «КС-2 «Олекминская» – КС-3 «Амгинская»		
						Газопровод «Сила Сибири» (ТП XIII)		
Изм.	Код.уч.	Лист	№ док.	Подп.	Дата			
	Зав. группой	Коновалов М.Б.						
	Инженер 2 кат.	Садонников С.А.				Заказчик	ПАО «Газпром»	Стадия
								Лист
								Листов
						Чертеж планировки территории М 1:10000		ПАО «ВНИПИгаздобыча»



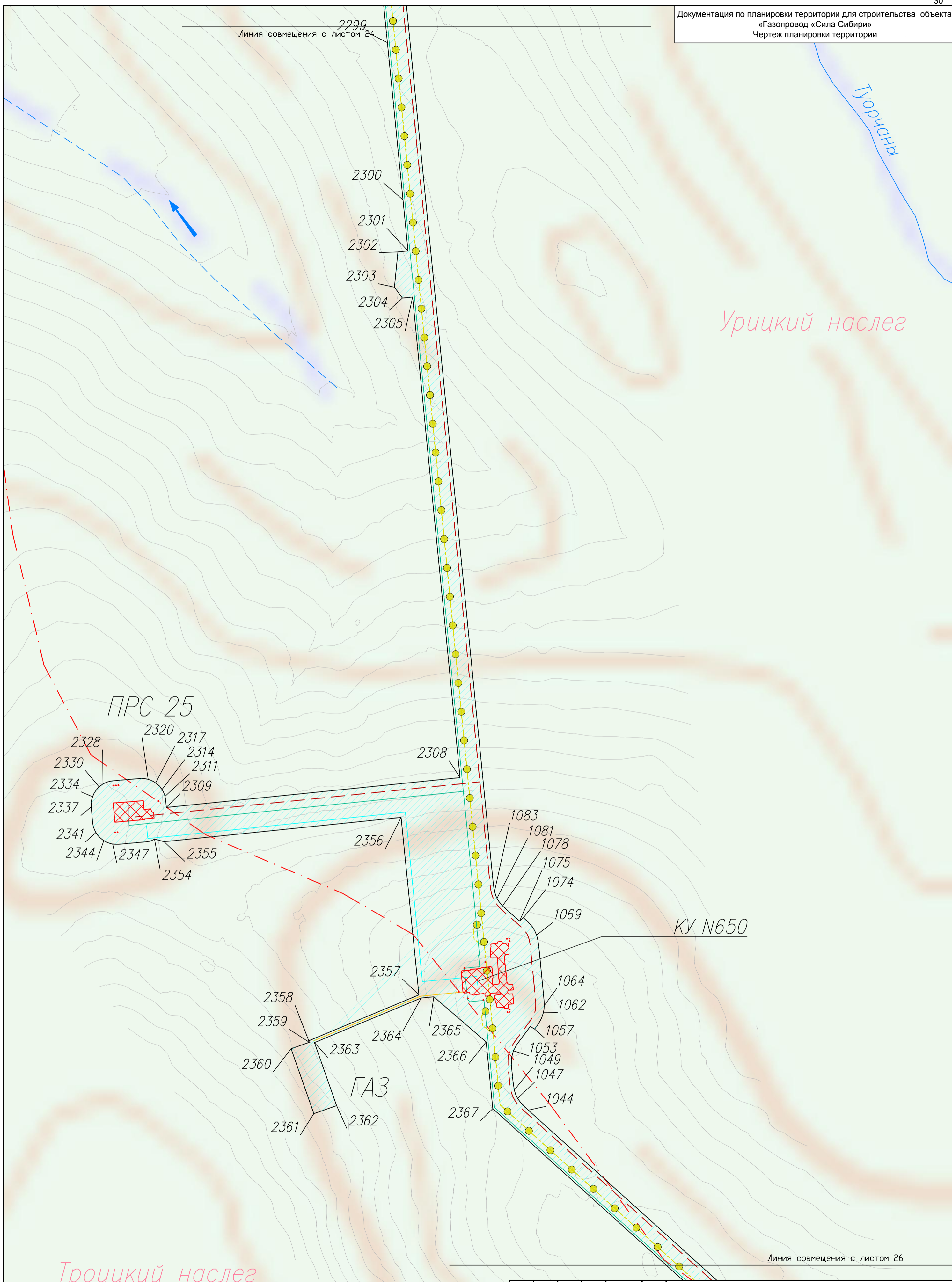
Урицкий наслег

Турчанка

Линия совмещения с листом 23

Линия совмещения с листом 25

Этап 2.3. Участок «КС-2 «Олекминская» – КС-3 «Амгинская»					
Газопровод «Сила Сибири» (ТП XIII)					
Изм.	Код.уч.	Лист	№ док.	Подп.	Дата
	Зав. группой	Коновалов	М.Б.		
	Инженер 2 кат.	Саводников	С.А.		
Заказчик ПАО «Газпром»				Стадия	Лист
					57
Чертеж планировки территории М 1:5000				ПАО «ВНИПИгаздобыча»	

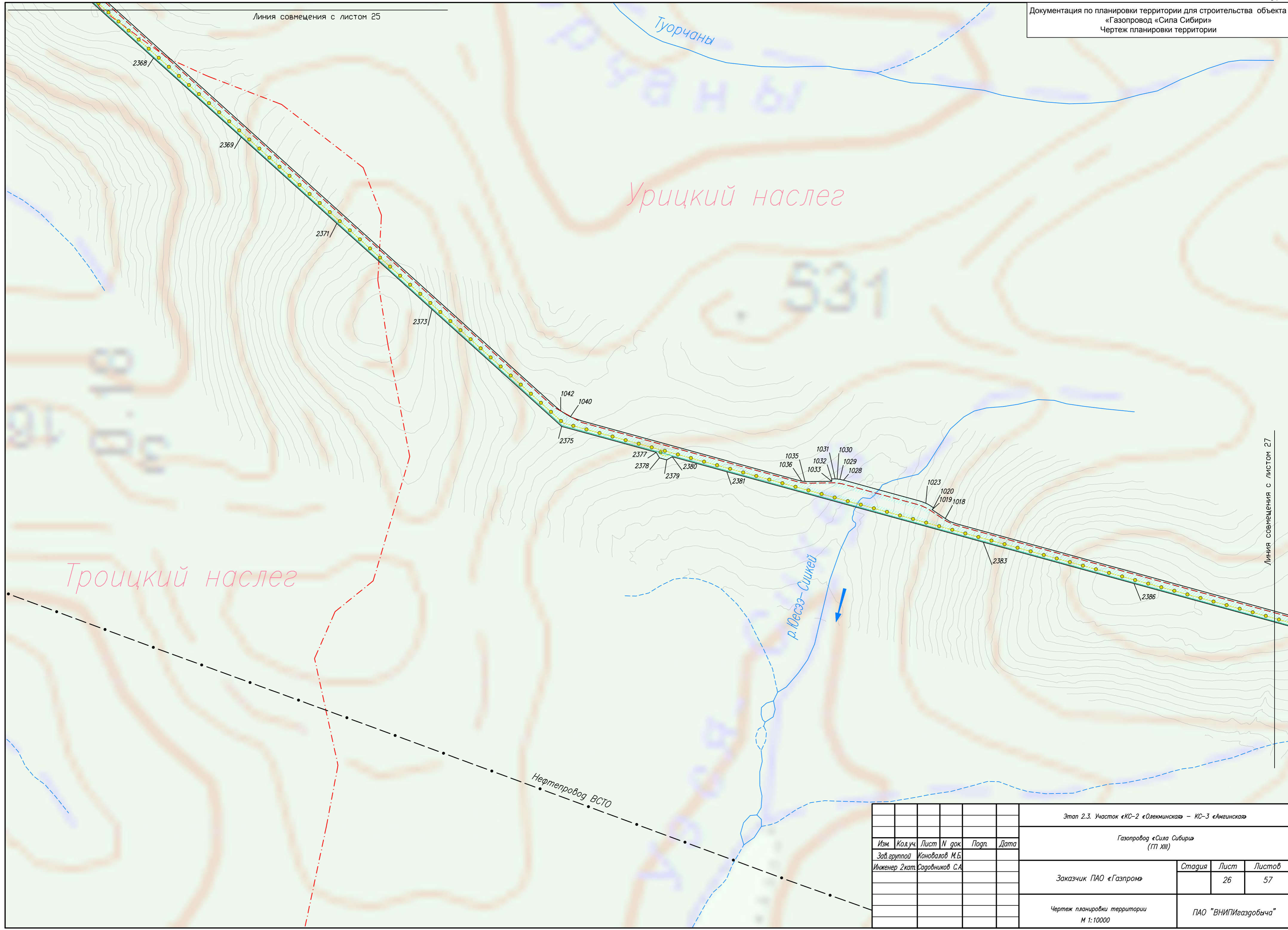


Урицкий наслег

Троицкий наслег

Этап 2.3. Участок «КС-2 «Олекминская» – КС-3 «Амгинская»					
Газопровод «Сила Сибири» (ТП XIII)					
Изм.	Код.уч.	Лист	№ док.	Подп.	Дата
	Зав. группой	Конюхов М.Б.			
	Инженер 2 кат.	Садовников С.А.			
Заказчик ПАО «Газпром»				Стадия	Лист
					57
Чертеж планировки территории М 1:5000				ПАО «ВНИПИгазобьича»	

Линия совмещения с листом 25



Урицкий наслег

Троицкий наслег

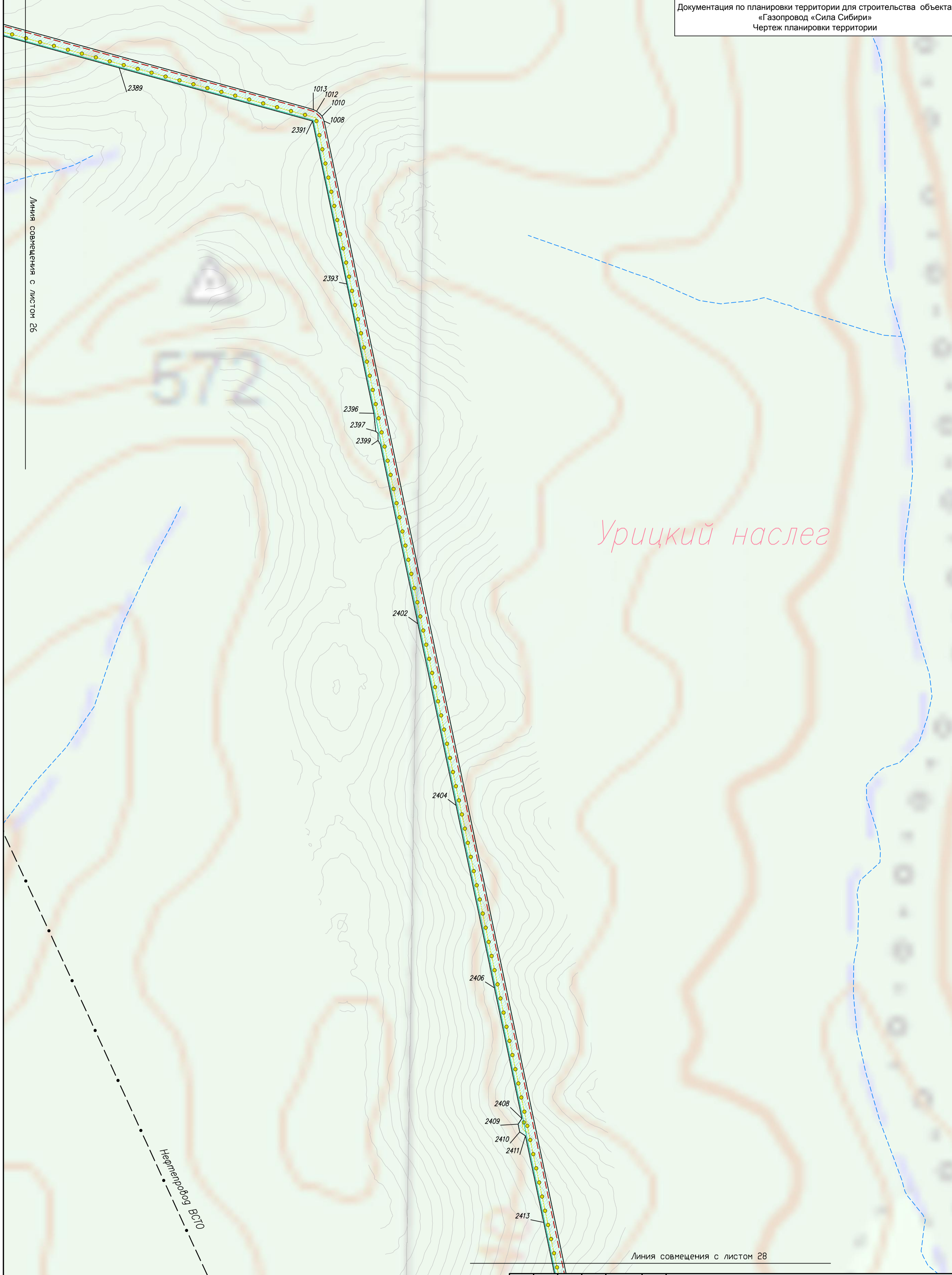
Нефтепровод ВСТО

р. Исеза-Сийкей

						Этап 2.3. Участок «КС-2 «Олекминская» – КС-3 «Амгинская»			
						Газопровод «Сила Сибири» (ТП XIII)			
Изм.	Код.уч.	Лист	N док.	Подп.	Дата	Заказчик ПАО «Газпром»	Стадия	Лист	Листов
								26	57
						Чертеж планировки территории М 1:10000		ПАО «ВНИПИгаздобыча»	

Линия совмещения с листом 27





Урицкий наслег

Линия совмещения с листом 26

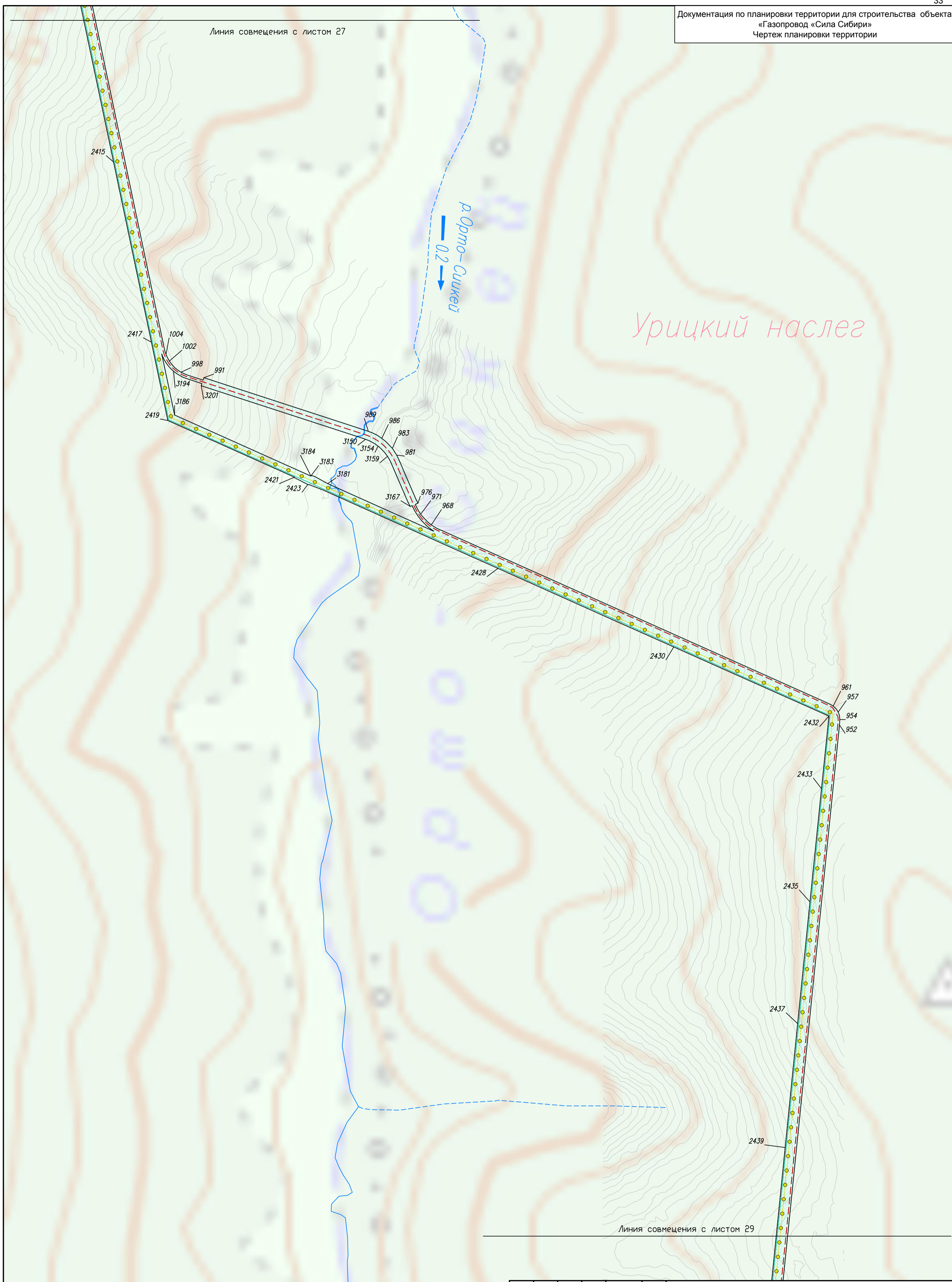
572

Нефтепровод ВСТО

Линия совмещения с листом 28

						Этап 2.3. Участок «КС-2 «Олекминская» – КС-3 «Амгинская»			
						Газопровод «Сила Сибири» (ТП XIII)			
Изм.	Код.уч.	Лист	№ док.	Подп.	Дата				
	Зав. группой	Конюхов М.Б.							
	Инженер 2 кат.	Саводников С.А.				Заказчик	Стадия	Лист	Листов
						ПАО «Газпром»		27	57
						Чертеж планировки территории М 1:10000		ПАО «ВНИПИгаздобыча»	

Линия совмещения с листом 27

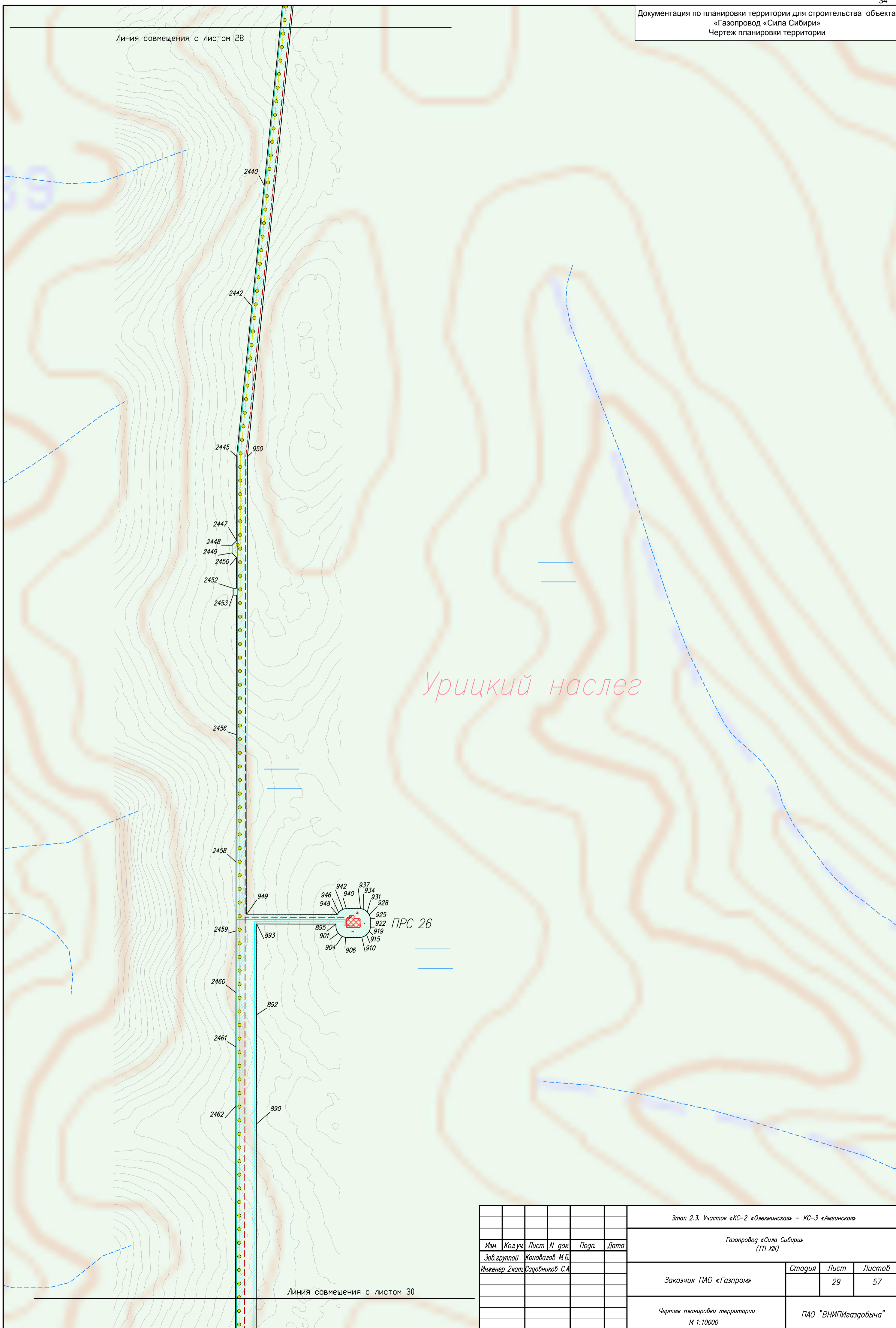


Урицкий наслег

Линия совмещения с листом 29

						Этап 2.3. Участок «КС-2 «Олекминская» – КС-3 «Амгинская»				
						Газопровод «Сила Сибири» (ТП XIII)				
Изм.	Код.уч.	Лист	№ док.	Подп.	Дата			Стадия	Лист	Листов
	Зав. группой	Конювалов	М.Б.					Заказчик ПАО «Газпром»	28	57
	Инженер 2 кат.	Садонников	С.А.							
						Чертеж планировки территории М 1:10000		ПАО «ВНИПИгаздобыча»		

Линия совмещения с листом 28

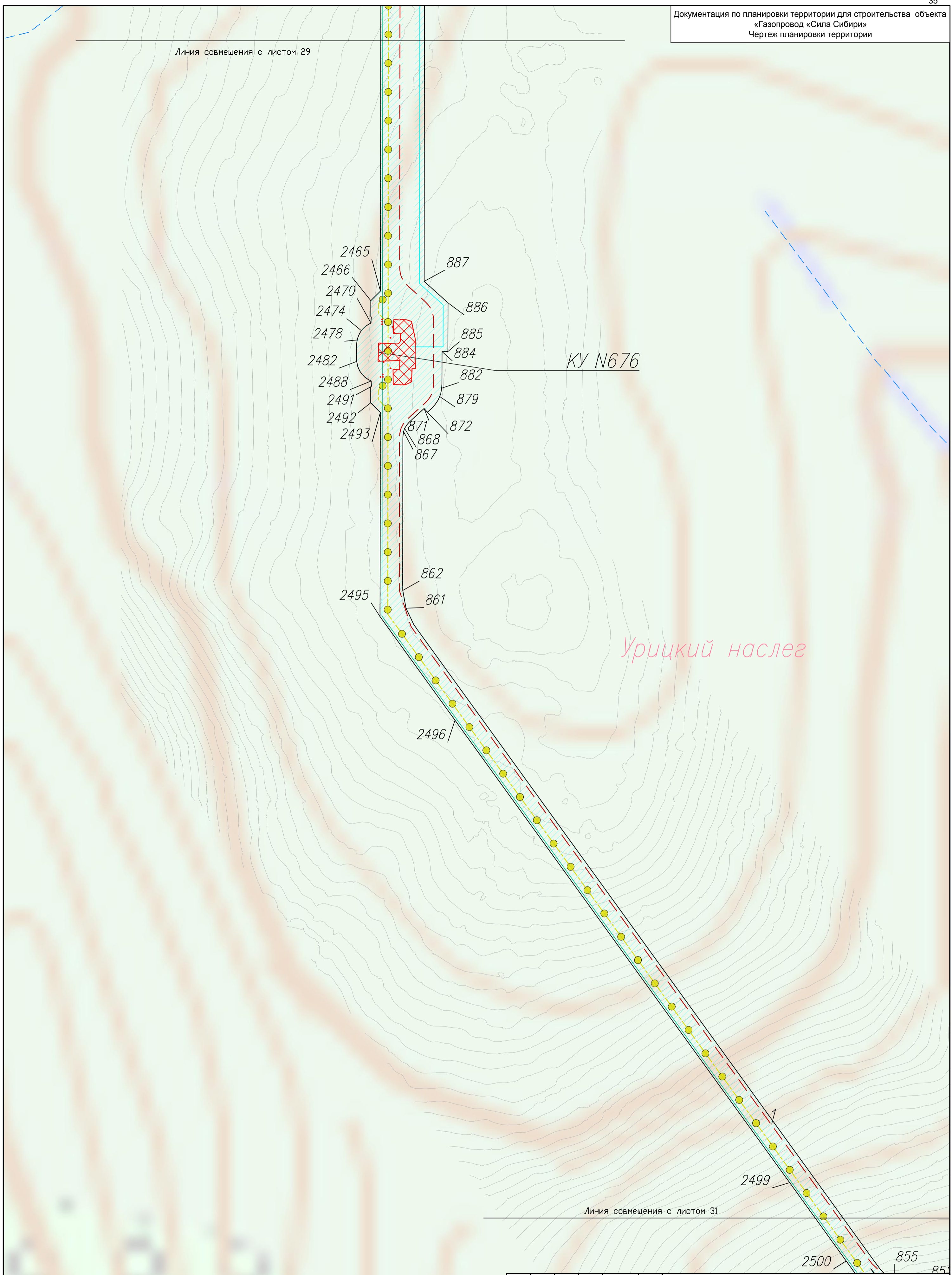


Урицкий наслег

Линия совмещения с листом 30

						Этап 2.3. Участок «КС-2 «Олекминская» – КС-3 «Амгинская»				
						Газопровод «Сила Сибири» (ТП XIII)				
Изм.	Код.уч.	Лист	№ док.	Подп.	Дата			Стадия	Лист	Листов
	Зав. группой			Коновалов М.Б.					29	57
	Инженер 2 кат.			Садовников С.А.		Заказчик ПАО «Газпром»				
						Чертеж планировки территории М 1:10000		ПАО «ВНИПИгаздобыча»		

Линия совмещения с листом 29



КУ N676

Урицкий наслег

Линия совмещения с листом 31

						Этап 2.3. Участок «КС-2 «Олекминская» – КС-3 «Амгинская»				
						Газопровод «Сила Сибири» (ТП XIII)				
Изм.	Код.уч.	Лист	№ док.	Подп.	Дата	Заказчик ПАО «Газпром»	Стадия	Лист	Листов	
									30	57
						Чертеж планировки территории М 1:5000		ПАО «ВНИПИгазобьича»		